

たはらさこのうえいせき
田原迫ノ上遺跡

～弥生時代の大集落～

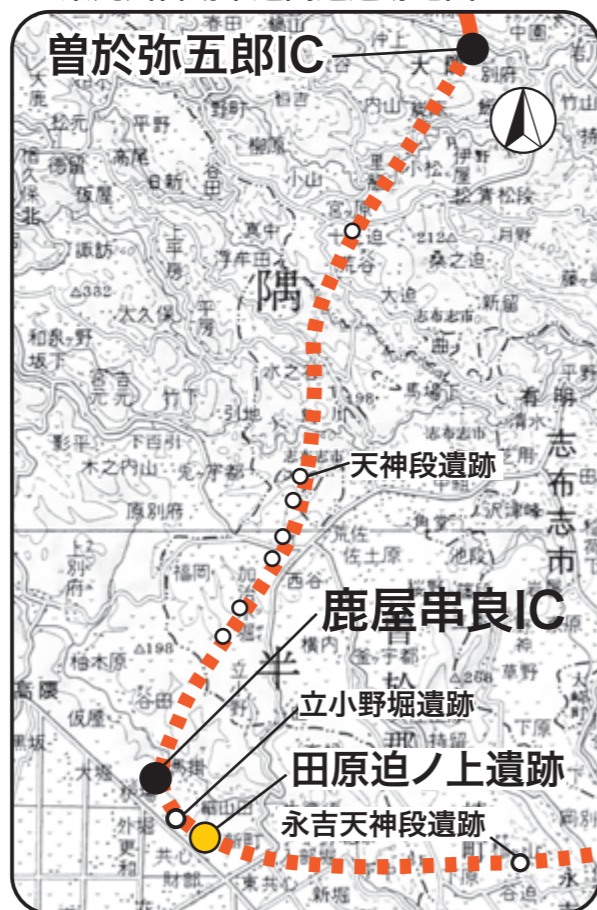
現地説明会資料

なぜ、発掘調査を行うの？

遺跡が、高速道路などを造る工事で壊されてしまう前に、記録を残すための調査を行っています。

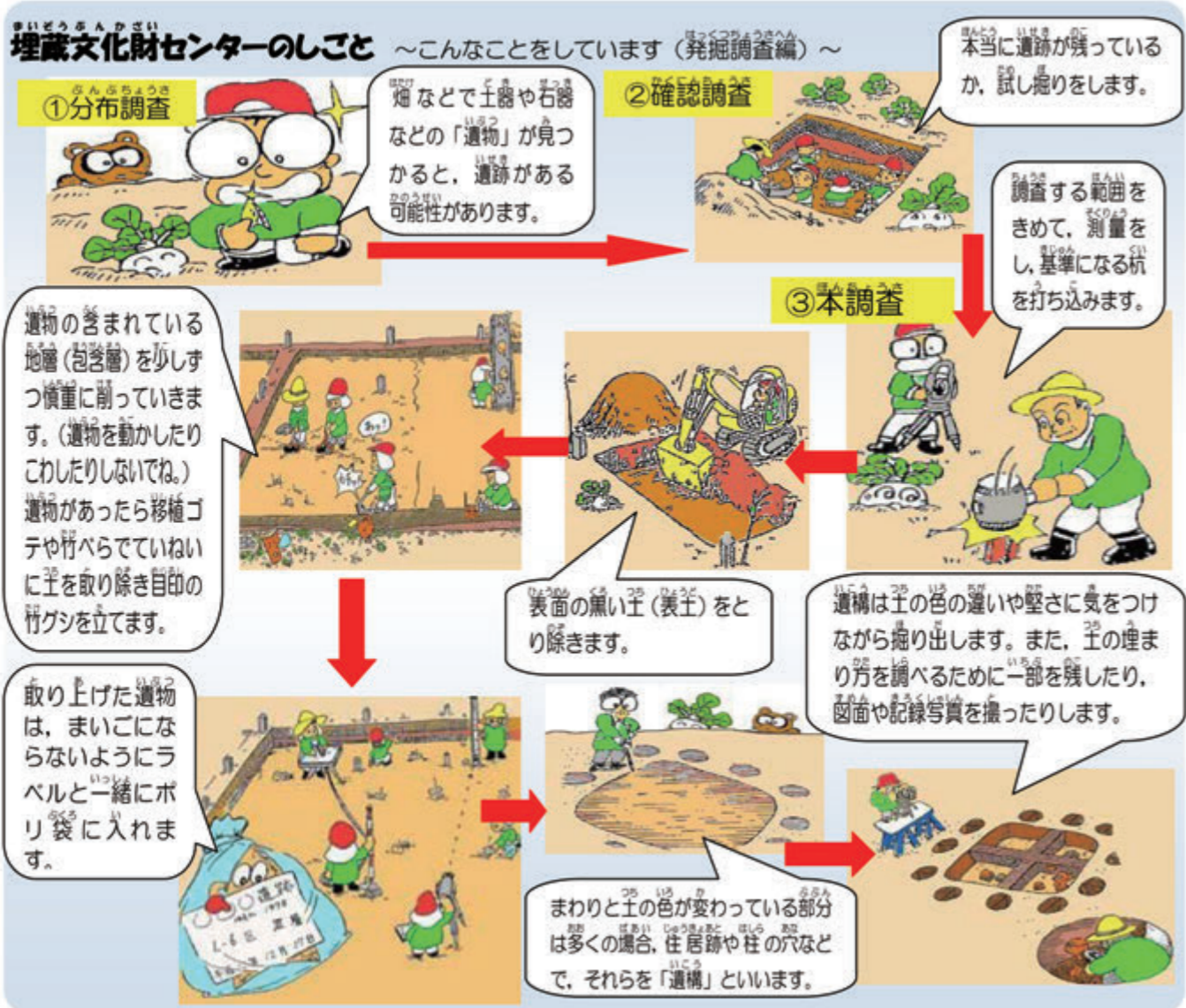
東九州自動車道建設に伴って、今年度は田原迫ノ上遺跡のほか天神段遺跡、立小野堀遺跡、永吉天神段遺跡でも調査を行っています。

※東九州自動車道関連遺跡地図



発掘調査の方法

発掘調査は、次の順序で行います。田原迫ノ上遺跡では現在③の本調査を行っています。



田原迫ノ上遺跡は、東九州自動車道建設に伴い県立埋蔵文化財センターが発掘調査を行っている遺跡です。本日の説明会では発掘成果をご覧いただきながら、発掘調査からどんなことがわかるのか？という皆様の疑問にお答えできるようにしたいと考えています。また、地層の観察や田原迫ノ上遺跡出土品の展示などをおして、地域の歴史、昔の生活を身近に感じていただきたいと思います。



連穴土坑




円形周溝(二重)



竪穴住居跡



調査風景

 **鹿児島県立埋蔵文化財センター**
 平成24年11月10日(土)