

鹿児島県立埋蔵文化財センター発掘調査報告書(27)

国分上野原テクノパーク第3工区造成工事に伴う埋蔵文化財発掘調査報告書(I)

# 上野原遺跡

(第10地点)

所在地 鹿児島県国分市大字上之段水ヶ迫ほか

第3分冊



2000年3月

鹿児島県立埋蔵文化財センター

## 図 版 目 次

- 図版 1 ①遺跡から始良カルデラを挟んで桜島を望む  
②遺跡から霧島を望む
- 図版 2 ①第 3 工区確認調査状況  
②平成 5 年度調査全景
- 図版 3 ①平成 5 年度調査区と始良カルデラ  
②平成 5 年度調査風景
- 図版 4 ①掘立柱建物跡  
②掘立柱建物跡の柱痕跡のある柱穴
- 図版 5 ①古墳時代竪穴住居跡  
②古墳時代竪穴住居跡貯蔵穴断面
- 図版 6 ①古墳時代竪穴住居跡貯蔵穴  
②古墳時代竪穴住居跡完掘状況
- 図版 7 ①弥生時代竪穴住居跡検出状況  
②弥生時代竪穴住居跡
- 図版 8 ①陥し穴検出状況
- 図版 9 ①陥し穴（炭化物検出状況）  
②陥し穴（炭化物検出状況）
- 図版 10 ①陥し穴断面  
②陥し穴断面
- 図版 11 ①陥し穴断面拡大
- 図版 12 ①掘り込み  
②掘り込み半截
- 図版 13 ①掘り込み断面  
②掘り込み断面拡大
- 図版 14 ①集石遺構検出状況（空中写真）  
②集石遺構検出状況
- 図版 15 ① 3 号集石遺構  
② 7 号集石遺構
- 図版 16 ①10号集石遺構  
②30号集石遺構
- 図版 17 ①102号集石遺構  
②128号集石遺構
- 図版 18 ① 1 号石斧埋納遺構  
② 2 号石斧埋納遺構
- 図版 19 ① 1 号磨石集積遺構  
② 4 号磨石集積遺構
- 図版 20 ① 3 号磨石集積遺構  
② 3 号磨石集積遺構と石斧・叩き石
- 図版 21 ① S - 11 区土器埋納遺構 11 検出状況  
② S - 11 区土器埋納遺構 6 検出状況
- 図版 22 ①作業風景  
②作業風景
- 図版 23 ①現地説明会風景  
②現地説明会風景
- 図版 24 ①江坂輝彌先生・河口貞徳先生現地指導風景  
②沈寿官先生現地視察
- 図版 25 ①平成 3 年度 4 トレンチ  
②平成 3 年度 5 トレンチ
- 図版 26 ①平成 3 年度 9 トレンチ  
②平成 3 年度 11 トレンチ集石遺構
- 図版 27 ①平成 3 年度 トレンチ  
②平成 3 年度 18 トレンチ集石遺構
- 図版 28 ①平成 3 年度陥し穴検出状況  
②平成 3 年度陥し穴半截
- 図版 29 ①平成 3 年度陥し穴完掘状況  
②平成 3 年度陥し穴
- 図版 30 ①平成 3 年度全面調査部分  
②平成 3 年度縄文後期土器出土状況（12）
- 図版 31 ① Q - 11 区南壁断面  
② Q - 12 区東壁断面
- 図版 32 ① S - 11 区南壁断面  
② Q - 13 区南壁断面
- 図版 33 ① P - 15 区東壁断面  
②地層横転
- 図版 34 ① 1 号探照灯検出状況  
② 2 号探照灯検出状況  
③ 2 号探照灯  
④配線溝と鉛管  
⑤ 1 号探照灯
- 図版 35 ① 4 号掘立柱建物跡  
② 2 号・ 3 号掘立柱建物跡
- 図版 36 ① 1 号掘立柱建物跡  
② 7 号・ 8 号掘立柱建物跡

- 図版37 ① 4号掘立柱建物跡  
 ② 2号・3号掘立柱建物跡
- 図版38 ① 4号掘立柱建物跡柱穴  
 ② 5号・6号掘立柱建物跡
- 図版39 ① 3号掘立柱建物跡  
 ② 3号掘立柱建物跡柱穴断面  
 ③ 3号掘立柱建物跡柱穴  
 ④ 3号掘立柱建物跡柱穴  
 ⑤ 3号掘立柱建物跡柱穴断面  
 ⑥ 3号掘立柱建物跡柱穴断面  
 ⑦ 3号掘立柱建物跡柱穴断面  
 ⑧ 3号掘立柱建物跡柱穴断面
- 図版40 ① 古墳時代竪穴住居跡検出状況  
 ② 古墳時代竪穴住居跡炉跡  
 ③ 古墳時代竪穴住居跡貯蔵穴  
 ④ 古墳時代竪穴住居跡床面検出
- 図版41 ① 古墳時代竪穴住居跡貯蔵穴断面  
 ② 古墳時代竪穴住居跡完掘状況
- 図版42 ① 弥生時代竪穴住居跡検出状況  
 ② 弥生時代竪穴住居跡土器出土状況  
 ③ 弥生時代竪穴住居跡
- 図版43 ① P-14区陥し穴検出状況  
 ② P-14区陥し穴検出状況
- 図版44 ① P-14区陥し穴検出状況  
 ② Q-11区陥し穴検出状況
- 図版45 ① R-13区陥し穴検出状況  
 ② R-13区陥し穴検出状況
- 図版46 ① O-10区4号陥し穴断面1回目  
 ② O-10区4号陥し穴断面9回目  
 ③ O-10区4号陥し穴断面10回目  
 ④ O-10区4号陥し穴断面12回目  
 ⑤ O-10区4号陥し穴断面12回目  
 ⑥ O-10区4号陥し穴断面14回目
- 図版47 ① O-10区4号陥し穴断面11回目  
 ② O-10区4号陥し穴断面12回目
- 図版48 ① O-14区2号陥し穴検出状況  
 ② P-12区1号陥し穴
- 図版49 ① P-10区4号陥し穴半截  
 ② P-14区7号陥し穴
- 図版50 ① P-13区陥し穴検出状況  
 ② P-13区陥し穴
- 図版51 ① P-13区6号陥し穴  
 ② P-14区陥し穴検出状況
- 図版52 ① R-13区5号陥し穴  
 ② P-14区3号陥し穴  
 ③ P-14区6号陥し穴  
 ④ P-15区3号陥し穴  
 ⑤ Q-7区5号陥し穴  
 ⑥ Q-10区2号陥し穴
- 図版53 ① P-13区4号陥し穴  
 ② P-13区4号陥し穴
- 図版54 ① P-13区6号陥し穴  
 ② P-13区6号陥し穴断面
- 図版55 ① P-15区4号陥し穴  
 ② P-14区6号陥し穴
- 図版56 ① Q-11区1号陥し穴  
 ② Q-11区2号陥し穴
- 図版57 ① Q-11区3号陥し穴半截  
 ② Q-11区3号陥し穴
- 図版58 ① R-12区1号陥し穴  
 ② R-12区2号陥し穴
- 図版59 ① R-13区2号陥し穴検出状況  
 ② R-13区5号陥し穴
- 図版60 ① R-13区4号陥し穴断面  
 ② R-13区4号陥し穴
- 図版61 ① Q-11区5号陥し穴  
 ② Q-12区7号陥し穴
- 図版62 ① Q-12区8号陥し穴  
 ② Q-12区9号陥し穴
- 図版63 ① Q-14区5号陥し穴断面  
 ② Q-14区7号陥し穴
- 図版64 ① Q-6区3号陥し穴断面  
 ② Q-10区1号陥し穴
- 図版65 ① O-9区4号陥し穴  
 ② O-10区2号陥し穴  
 ③ O-10区3号陥し穴断面  
 ④ P-11区5号陥し穴  
 ⑤ P-12区2号陥し穴  
 ⑥ P-12区3号陥し穴

- |      |                   |       |           |
|------|-------------------|-------|-----------|
| 図版66 | ①Q-15区3号陥し穴断面     | 図版84  | ①S-8-26号  |
|      | ②Q-15区3号陥し穴断面     |       | ②S-8-25号  |
| 図版67 | ①Q-15区3号陥し穴断面底部   | 図版85  | ①S-8-24号  |
|      | ②Q-15区3号陥し穴断面底部拡大 |       | ②S-8-18号  |
| 図版68 | ①Q-10区3号陥し穴       | 図版86  | ①S-8-16号  |
|      | ②Q-10区6号陥し穴       |       | ②S-8-11号  |
| 図版69 | ①Q-11区5号陥し穴       | 図版87  | ①S-8-10号  |
|      | ②Q-12区8号陥し穴       |       | ②S-8-9号   |
|      | ③Q-12区9号陥し穴       | 図版88  | ①S-7-20号  |
|      | ④R-11区3号陥し穴       |       | ②S-7-19号  |
| 図版70 | ①R-13区3号陥し穴       | 図版89  | ①S-7-18号  |
|      | ②R-13区5号陥し穴       |       | ②S-7-17号  |
| 図版71 | ①Q-12区1号陥し穴       | 図版90  | ①S-7-13号  |
|      | ②R-8区7号陥し穴        |       | ②S-7-7号   |
| 図版72 | ①Q-6区4号           | 図版91  | ①S-7-6号   |
|      | ②Q-8区5号           |       | ②S-7-5号   |
|      | ③Q-9区6号           | 図版92  | ①S-6-39号  |
| 図版73 | ①Q-11区10号陥し穴検出状況  |       | ②S-6-38号  |
|      | ②Q-11区10号陥し穴断面    | 図版93  | ①S-6-17号  |
| 図版74 | ①P-10区掘り込み検出状況    |       | ②S-6-16号  |
|      | ②Q-11-6号半截状況      | 図版94  | ①S-6-14号  |
| 図版75 | ①Q-9-4号床面検出状況     |       | ②S-6-10号  |
|      | ②Q-10-4号小穴検出状況    | 図版95  | ①S-6-48号  |
| 図版76 | ①P-10-4号埋土堆積状況    |       | ②S-6-12号  |
|      | ②P-10-2号半截完掘状況    | 図版96  | ①S-5-11号  |
| 図版77 | ①R-8-8号埋土堆積状況     |       | ②S-5-7号   |
|      | ②R-8-8号半截完掘状況     | 図版97  | ①R-8-6号   |
| 図版78 | ①S-10-6号          |       | ②R-7-10号  |
|      | ②S-9-39号          | 図版98  | ①R-7-9号   |
| 図版79 | ①S-9-35号          |       | ②R-7-8号   |
|      | ②S-9-28号          | 図版99  | ①R-7-6号   |
| 図版80 | ①S-9-25号          |       | ②R-7-3号   |
|      | ②S-9-18号          | 図版100 | ①R-7-2号   |
| 図版81 | ①S-9-17号          |       | ②R-7-1号   |
|      | ②S-9-14号          | 図版101 | ①R-6-13号  |
| 図版82 | ①S-9-6号           |       | ②R-5-7号   |
|      | ②S-8-38号          | 図版102 | ①R-5-6号   |
| 図版83 | ①S-8-33号          |       | ②Q-14-12号 |
|      | ②S-8-29号          | 図版103 | ①Q-11-12号 |
|      |                   |       | ②P-10-5号  |



図版104 ①P-9-16号  
②P-9-9号  
図版105 ①P-8-12号  
②P-8-11号  
図版106 ①P-7-18号  
②P-7-16号  
図版107 ①P-7-3号  
②P-6-1号  
図版108 ①O-8-7号  
②O-8-6号  
図版109 ①O-8-5号  
②R-7-5号  
図版110 ①S-6-31号  
②S-5-4号  
図版111 ①Q-11-6号  
②Q-12-5号  
図版112 ①S-6-15号  
②S-8-20号  
図版113 ①S-9-15号  
②Q-9-4号  
図版114 ①S-5-6号  
②S-9-33号  
図版115 ①S-8-3号  
②S-6-8号  
図版116 ①S-6-7号  
②S-6-6号  
図版117 ①S-6-2号  
②S-6-4号  
図版118 歴史・古墳・弥生時代土器  
図版119 縄文後期土器出土状況  
図版120 縄文時代後期土器  
図版121 縄文時代後期・前期土器  
図版122 縄文時代前期土器

図版123 ①1号集石遺構  
②2号集石遺構  
③4号集石遺構  
④5号集石遺構  
⑤6号集石遺構  
⑥7号集石遺構  
⑦8号集石遺構  
⑧11号集石遺構  
図版124 ①14号集石遺構  
②16号集石遺構  
③17号集石遺構  
④12号集石遺構  
図版125 ①13号集石遺構  
②18号集石遺構  
③19号集石遺構  
④21号集石遺構  
⑤15号集石遺構  
図版126 ①22号集石遺構  
②23号集石遺構  
③26号集石遺構  
④26号集石遺構  
⑤20号集石遺構  
図版127 ①25号集石遺構  
②27号集石遺構  
③28号集石遺構  
④29号集石遺構  
⑤24号集石遺構  
図版128 ①30号集石遺構  
②31号集石遺構  
③36号集石遺構  
④37号集石遺構  
⑤38号集石遺構  
⑥39号集石遺構  
図版129 ①40号集石遺構  
②42号集石遺構  
③43号集石遺構  
④44号集石遺構  
⑤41号集石遺構

图版130 ①45号集石遺構

②46号集石遺構

③47号集石遺構

④48号集石遺構

⑤49号集石遺構

⑥50号集石遺構

⑦51号集石遺構

⑧56号集石遺構

图版131 ①52号集石遺構

②53号集石遺構

图版132 ①54号集石遺構

②54号集石遺構

图版133 ①57号集石遺構

②58号集石遺構

图版134 ①59号集石遺構

②60号集石遺構

③60号集石遺構

④60号集石遺構

⑤59·60·62号集石遺構

图版135 ①61号集石遺構

②61号集石遺構

③61号集石遺構

④61号集石遺構

⑤62号集石遺構

图版136 ①64号集石遺構

②65号集石遺構

③66号集石遺構

④63号集石遺構

图版137 ①68号集石遺構

②70号集石遺構

③67号集石遺構

④67号集石遺構

图版138 ①76号集石遺構

②78号集石遺構

③79号集石遺構

④71号集石遺構

图版139 ①80号集石遺構

②80号集石遺構

③80号集石遺構

④81号集石遺構

⑤82号集石遺構

图版140 ①83号集石遺構

②85号集石遺構

③86号集石遺構

④84号集石遺構

⑤84号集石遺構

图版141 ①88号集石遺構

②88号集石遺構

图版142 ①87号集石遺構

②89号集石遺構

③91号集石遺構

④92号集石遺構

⑤90号集石遺構

图版143 ①94号集石遺構

②94号集石遺構

图版144 ①96号集石遺構

②96号集石遺構

图版145 ①96号集石遺構

②96号集石遺構

图版146 ①93号集石遺構

②95号集石遺構

③97号集石遺構

④98号集石遺構

⑤99号集石遺構

⑥100号集石遺構

⑦101号集石遺構

⑧102号集石遺構

图版147 ①104号集石遺構

②105号集石遺構

③106号集石遺構

④107号集石遺構

⑤103号集石遺構

图版148 ①109号集石遺構

②110号集石遺構

③111号集石遺構

④112号集石遺構

⑤108号集石遺構

图版149 ①110·111号集石遺構

②113号集石遺構

图版150 ①113号集石遺構

②114号集石遺構

③115号集石遺構

④118号集石遺構

⑤116号集石遺構

图版151 ①123号集石遺構

②123号集石遺構

图版152 ①119号集石遺構

②119号集石遺構

③120号集石遺構

④122号集石遺構

⑤125号集石遺構

图版153 ①125号集石遺構

②125号集石遺構

图版154 ①124号集石遺構

②126号集石遺構

③127号集石遺構

④128号集石遺構

⑤129号集石遺構

⑥130号集石遺構

⑦133号集石遺構

⑧134号集石遺構

图版155 ①131号集石遺構

②131号集石遺構

图版156 ①132号集石遺構

②132·133号集石遺構

图版157 ①135号集石遺構

②137号集石遺構

③138号集石遺構

④139号集石遺構

⑤136号集石遺構

图版158 ①140号集石遺構

②141号集石遺構

③143号集石遺構

④144号集石遺構

⑤145号集石遺構

⑥146号集石遺構

⑦147号集石遺構

⑧148号集石遺構

图版159 ①S-11区集石遺構檢出狀況

②149号集石遺構

③153号集石遺構

④152号集石遺構

图版160 ①155号集石遺構

②156号集石遺構

③157号集石遺構

④154号集石遺構

图版161 ①158号集石遺構

②159号集石遺構

图版162 ①160号集石遺構

图版163 ①160号集石遺構

图版164 ①161号集石遺構

②162号集石遺構

③163号集石遺構

④164号集石遺構

⑤167号集石遺構

⑥168号集石遺構

⑦169号集石遺構

⑧170号集石遺構

图版165 ①165号集石遺構

②165·166号集石遺構

③166号集石遺構

④166号集石遺構

图版166 ①171号集石遺構

②173号集石遺構

图版167 ①174·175号集石遺構

②175号集石遺構

③174号集石遺構

④176号集石遺構

⑤177号集石遺構

図版168 ①178号集石遺構  
②179号集石遺構  
③183号集石遺構  
④184号集石遺構  
⑤180号集石遺構  
図版169 ①181号集石遺構  
②182号集石遺構  
図版170 ①185号集石遺構  
②186号集石遺構  
③186号集石遺構  
④187号集石遺構  
図版171 ①189号集石遺構  
②190号集石遺構  
③191号集石遺構  
④192号集石遺構  
⑤188号集石遺構  
図版172 ①193号集石遺構  
②194号集石遺構  
③195号集石遺構  
④196号集石遺構  
⑤198号集石遺構  
図版173 ①197号集石遺構  
②197号集石遺構  
③198号集石遺構  
④199号集石遺構  
⑤200号集石遺構  
図版174 ①201号集石遺構  
②202号集石遺構  
③203号集石遺構  
④204号集石遺構  
⑤205号集石遺構  
⑥206号集石遺構  
⑦207号集石遺構  
図版175 ①208号集石遺構  
②209号集石遺構  
③210号集石遺構  
④210号集石遺構  
⑤212号集石遺構

図版176 ①213号集石遺構  
②214号集石遺構  
③217号集石遺構  
④216号集石遺構  
⑤215号集石遺構  
図版177 ①218号集石遺構  
②219号集石遺構  
③220号集石遺構  
④222号集石遺構  
⑤221号集石遺構  
図版178 ①223号集石遺構  
②224号集石遺構  
③225号集石遺構  
④226号集石遺構  
⑤227号集石遺構  
図版179 ①229号集石遺構  
②232号集石遺構  
③231号集石遺構  
④231号集石遺構  
⑤233号集石遺構  
図版180 ①233号集石遺構  
②233号集石遺構  
図版181 ①233号集石遺構  
②233号集石遺構  
図版182 ①233号集石遺構  
②234号集石遺構  
③235号集石遺構  
④236号集石遺構  
⑤237号集石遺構  
⑥238号集石遺構  
⑦239号集石遺構  
図版183 ①13号集石遺構  
②13号集石遺構  
図版184 ①96号集石遺構  
②97号集石遺構  
図版185 ①99号集石遺構  
②集石遺構検出作業中  
図版186 集石遺構内出土土器 ( 1 )  
図版187 集石遺構内出土土器 ( 2 )  
図版188 集石遺構内出土土器 ( 3 )

- 図版189 集石遺構内出土石器 (1)  
図版190 集石遺構内出土石器 (2)  
図版191 集石遺構内出土石器 (3)  
図版192 集石遺構内出土石器 (4)  
図版193 集石遺構内出土石器 (5)  
図版194 集石遺構内出土石器 (6)  
図版195 集石遺構内出土石器 (7)  
図版196 ① 1号磨石集積遺構出土状況  
② 2号磨石集積遺構出土状況  
図版197 ① 3号磨石集積遺構出土状況  
② 4号磨石集積遺構出土状況  
図版198 ① 1号石斧埋納遺構出土状況  
② 6号石斧埋納遺構出土状況  
図版199 ① 2号石斧埋納遺構出土状況  
② 2号石斧埋納遺構出土状況  
図版200 ① 4号石斧埋納遺構出土状況  
② 5号石斧埋納遺構出土状況  
図版201 ①埋納土器 1-1・1-2 (R-12区)  
図版202 ①埋納土器 1-1 検出状況  
②埋納土器 1-1・1-2 検出状況  
③埋納土器 1-1・1-2 検出状況  
④埋納土器 1-1・1-2 検出状況  
図版203 ①埋納土器 1-1・1-2 検出状況  
②埋納土器 1-1・1-2 検出状況  
③埋納土器 1-1 検出状況  
④埋納土器 (土坑)  
⑤埋納土器 (土坑)  
図版204 ①埋納土器 2 検出状況  
②埋納土器 2 検出状況  
③埋納土器 2 検出状況  
④埋納土器 2 (土坑)  
図版205 ①埋納土器 2 検出状況  
②埋納土器 2  
図版206 ①埋納土器 3 検出状況  
②埋納土器 3  
図版207 ①埋納土器 4 検出状況  
②埋納土器 4  
図版208 ①埋納土器 5 検出状況  
②埋納土器 5  
図版209 ①埋納土器 6 検出状況  
②埋納土器 6  
図版210 ①埋納土器 7 検出状況  
②埋納土器 7  
図版211 ①埋納土器 8 検出状況  
②埋納土器 8  
図版212 ①埋納土器10検出状況  
②埋納土器10  
図版213 ①埋納土器11検出状況  
②埋納土器11  
図版214 ①埋納土器12検出状況  
②埋納土器12  
図版215 ①作業風景 (炎天下の作業)  
②作業風景  
図版216 ①作業風景  
②作業風景  
図版217 ①作業風景 (掘り込み掘り下げ中)  
②作業風景 (集石遺構検出中)  
図版218 ①作業風景  
②作業風景  
図版219 ①現地説明会 (地層の説明)  
②現地説明会 (陥し穴の説明)  
図版220 ①現地説明会  
②作業員への説明会  
図版221 ①現地説明会 (掘立柱建物跡の説明)  
②土器出土状況実測中  
図版222 ①集石遺構切り取り移設作業  
図版223 ①集石遺構切り取り移設作業  
図版224 ①埋納土器内土壌サンプリング状況



①遺跡から始良カルデラを挟んで桜島を望む



②遺跡から霧島を望む



図版 2



①第3工区確認調査状況



②平成5年度調査全景





①平成5年度調査区と始良カルデラ



②平成5年度調査風景





①掘立柱建物跡



②掘立柱建物跡の柱痕跡のある柱穴





①古墳時代竪穴住居跡



②古墳時代竪穴住居跡貯蔵穴断面





①古墳時代豎穴住居跡貯藏穴



②古墳時代豎穴住居跡完掘狀況





①弥生時代竪穴住居跡検出状況



②弥生時代竪穴住居跡





①陥し穴検出状況





①陥し穴 (炭化物検出状況)



②陥し穴 (炭化物検出状況)





①陥し穴断面



②陥し穴断面





①陥し穴断面拡大





①掘り込み



②掘り込み半截





①掘り込み断面



②掘り込み断面拡大





①集石遺構検出状況（空中写真）



②集石遺構検出状況





① 3号集石遺構



② 7号集石遺構





①10号集石遺構



②30号集石遺構





①102号集石遺構



②128号集石遺構





① 1号石斧埋納遺構



② 2号石斧埋納遺構





① 1号磨石集積遺構



② 4号磨石集積遺構





① 3号磨石集積遺構



② 3号磨石集積遺構と石斧・叩き石





①S-11区土器埋納遺構11検出状況



②S-11区土器埋納遺構6検出状況





①作業風景



②作業風景





①現地説明会風景



②現地説明会風景





①江坂輝彌先生・河口貞徳先生 現地指導風景



②沈寿官先生現地視察



①平成3年度4トレンチ




②平成3年度5トレンチ





①平成3年度9トレンチ



②平成3年度11トレンチ集石遺構



①平成3年度 トレンチ



②平成3年度18トレンチ集石遺構

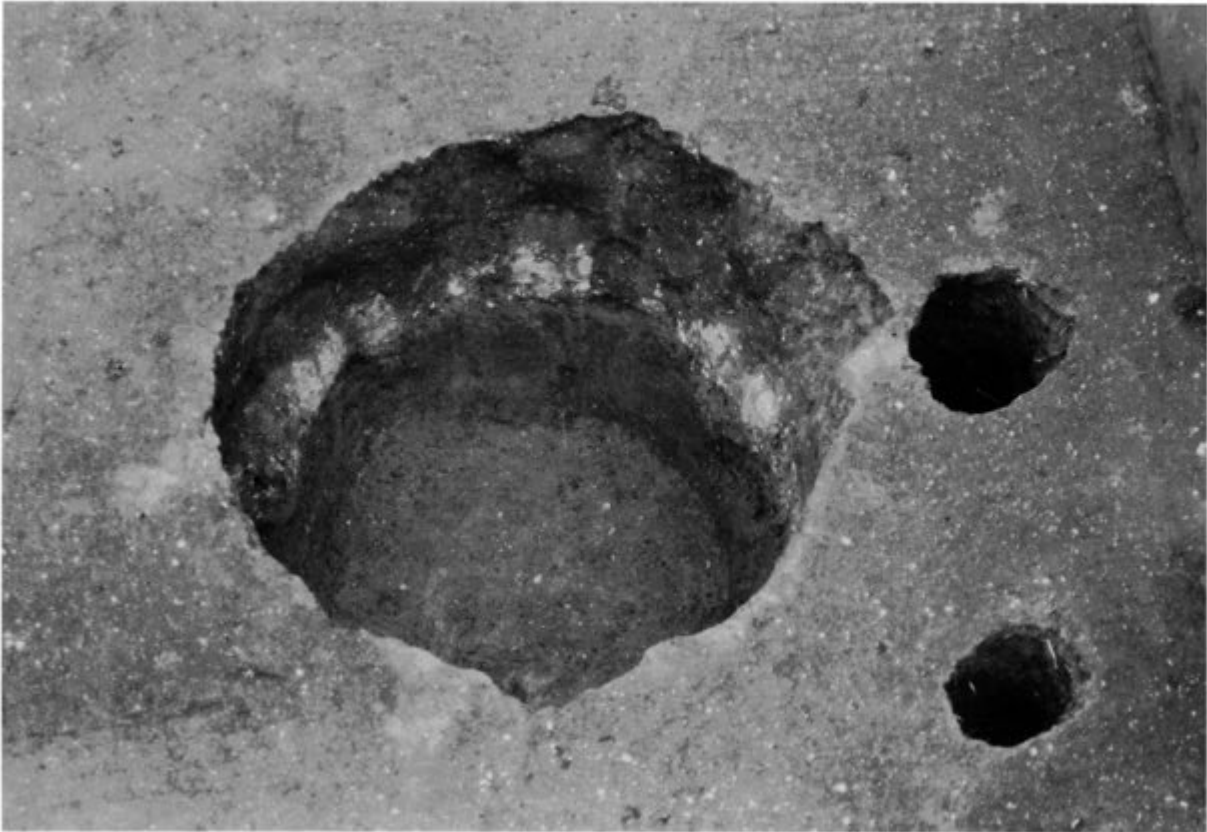




①平成3年度陥し穴検出状況



②平成3年度陥し穴半截




①平成3年度陥し穴完掘状況



②平成3年度陥し穴



①平成3年度全面調査部分



②平成3年度土器出土状況 ( )





①Q-11区南壁断面




②Q-12区東壁断面




① S-11区南壁断面



② Q-13区南壁断面



① P-15区東壁断面



② 地層横転





① 1号探照灯検出状況



② 2号探照灯検出状況



③ 2号探照灯



④ 配線溝と鉛管



⑤ 1号探照灯

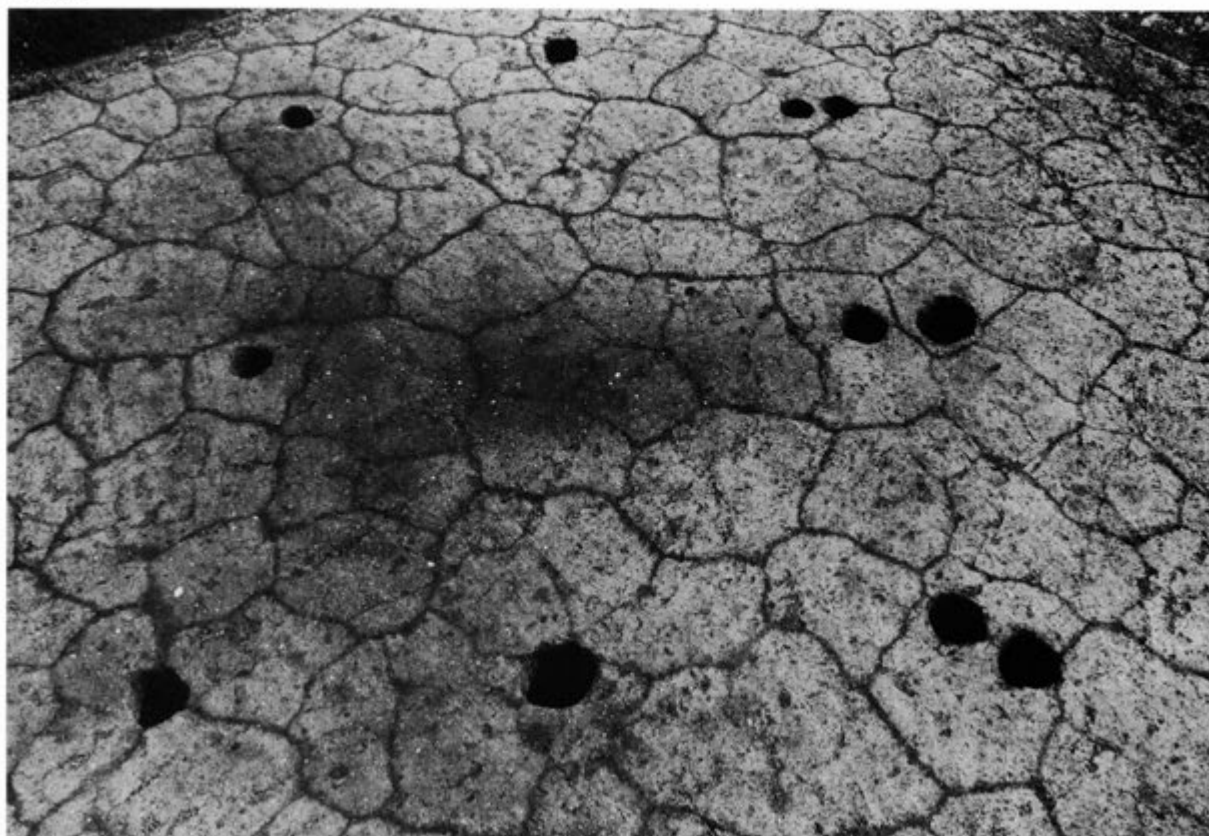


① 4号掘立柱建物跡




② 2号・3号掘立柱建物跡






① 1号掘立柱建物跡



② 7号・8号掘立柱建物跡




① 4号掘立柱建物跡




② 2号・3号掘立柱建物跡






① 4号掘立柱建物跡柱穴




② 5号・6号掘立柱建物跡



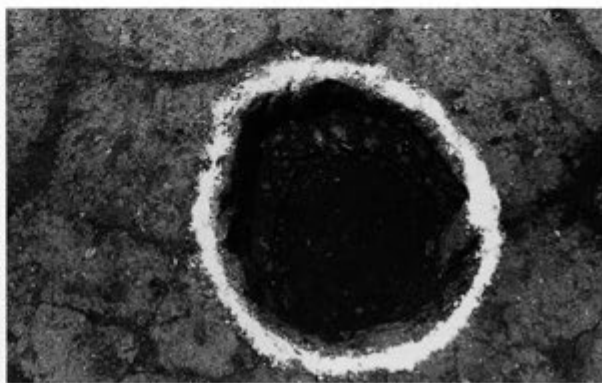
① 3号掘立柱建物跡



② 3号掘立柱建物跡柱穴断面



③ 3号掘立柱建物跡柱穴



④ 3号掘立柱建物跡柱穴




⑤ 3号掘立柱建物跡柱穴断面



⑥ 3号掘立柱建物跡柱穴断面



⑦ 3号掘立柱建物跡柱穴断面

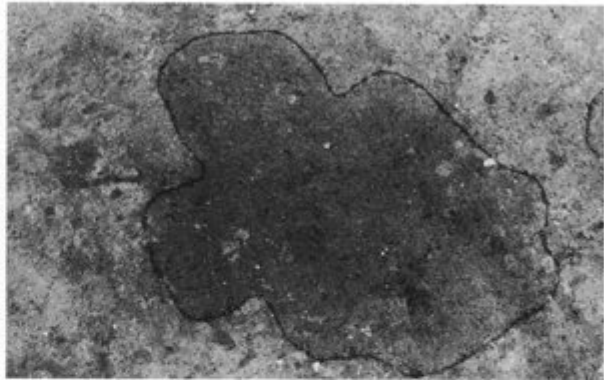


⑧ 3号掘立柱建物跡柱穴断面






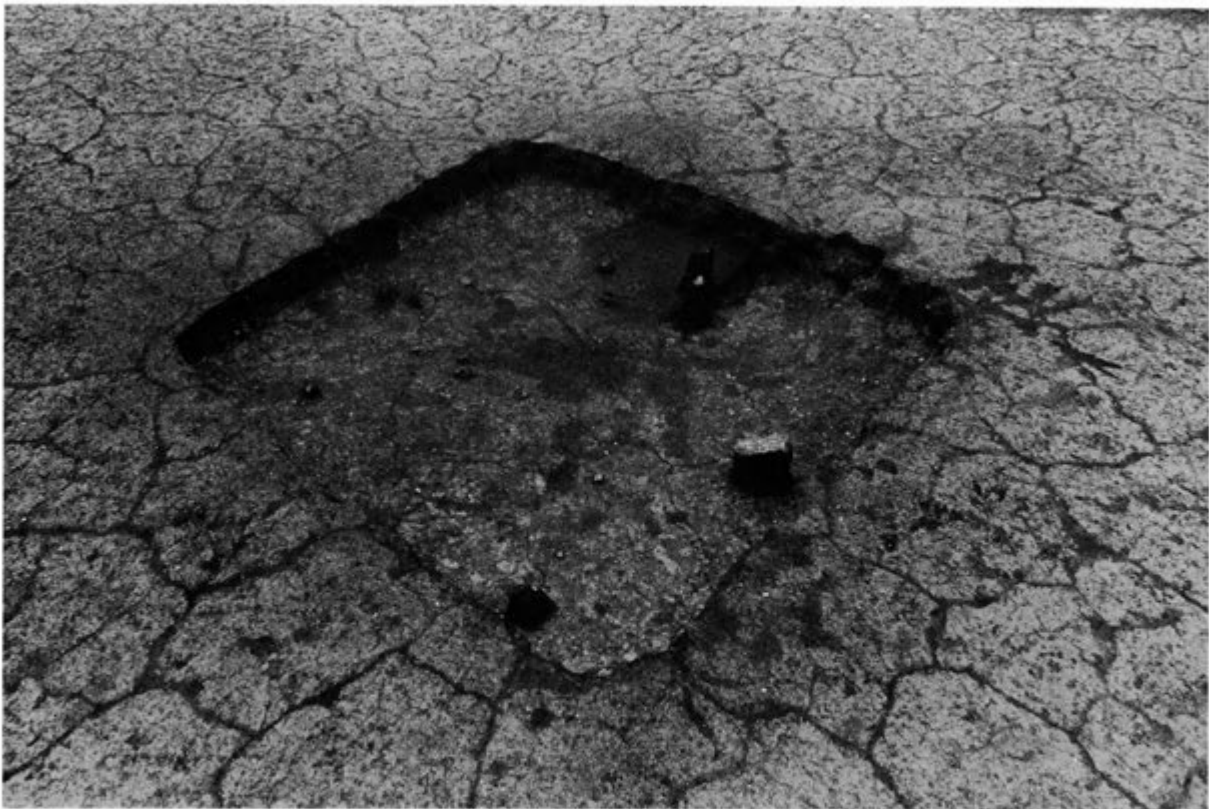
①古墳時代豎穴住居跡検出状況



②古墳時代豎穴住居跡炉跡



③古墳時代豎穴住居跡貯蔵穴



④古墳時代豎穴住居跡床面検出



①古墳時代豎穴住居跡貯藏穴断面




②古墳時代豎穴住居跡完掘狀況





① 弥生時代豎穴住居跡検出状況



② 弥生時代豎穴住居跡土器出土状況



③ 弥生時代豎穴住居跡



① P-14区陥し穴検出状況



② P-14区陥し穴検出状況





① P-14区陥し穴検出状況



② Q-11区陥し穴検出状況



① R-13区陥し穴検出状況




② R-13区陥し穴検出状況





①O-10区4号陥し穴断面1回目



②O-10区4号陥し穴断面9回目



③O-10区4号陥し穴断面10回目



④O-10区4号陥し穴断面12回目



⑤O-10区4号陥し穴断面12回目



⑥O-10区4号陥し穴断面14回目




①O-10区4号陥し穴断面11回目

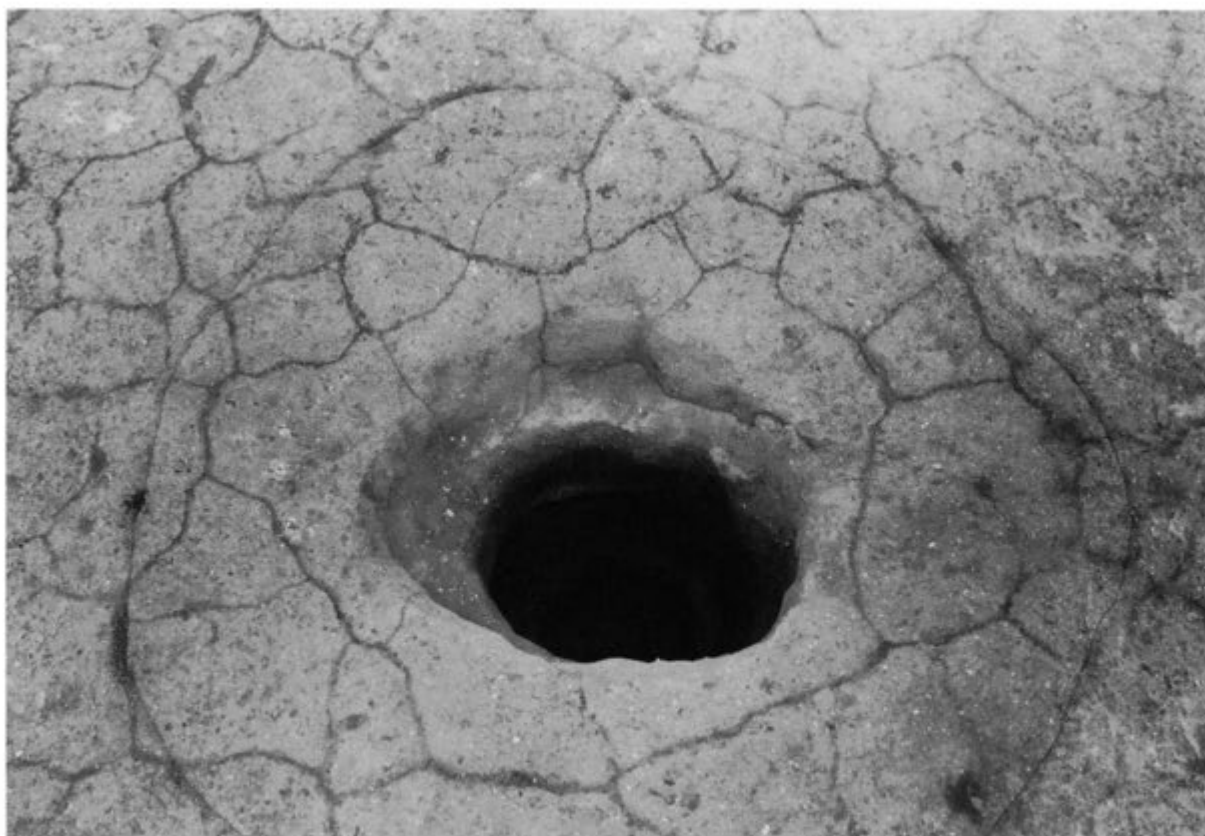


②O-10区4号陥し穴断面12回目





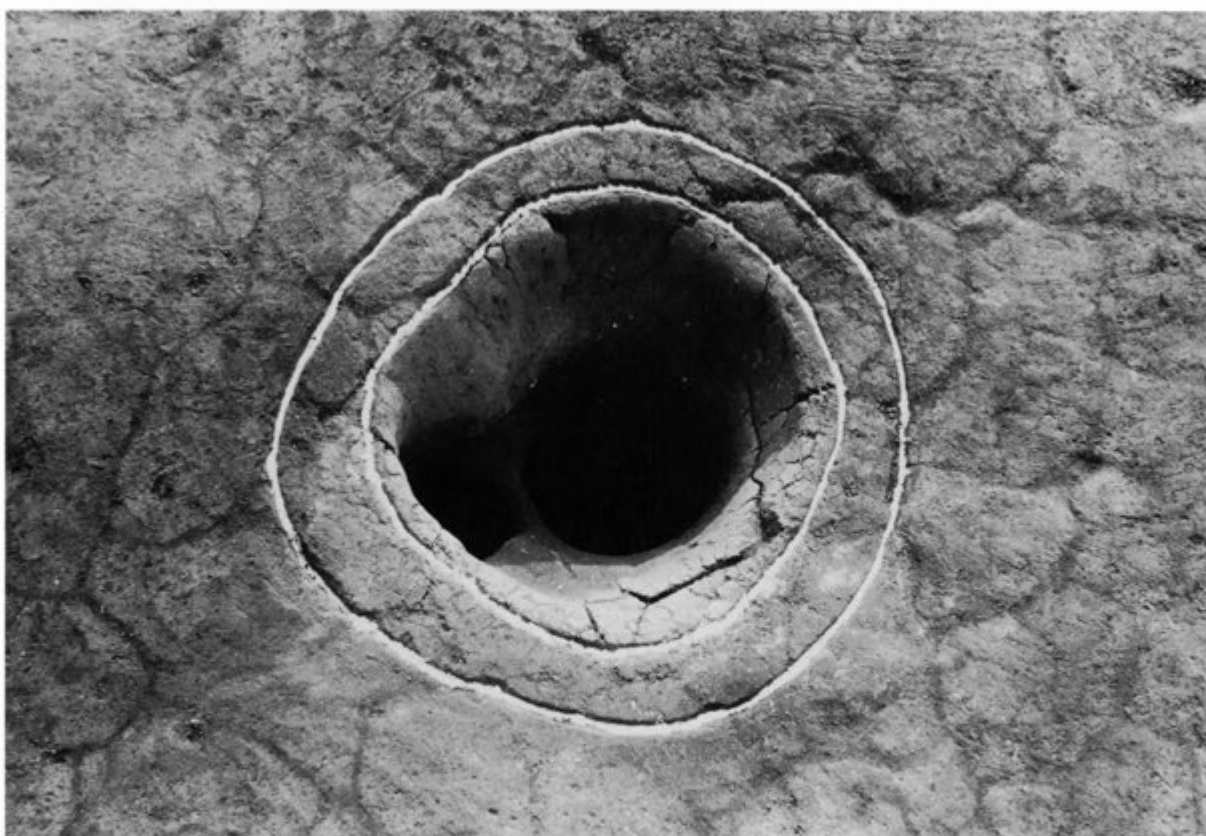
① O-14区 2号陥し穴検出状況



② P-12区 1号陥し穴



① P-10区 4号陥し穴半截



② P-14区 7号陥し穴





① P-13区陥し穴検出状況



② P-13区陥し穴



① P-13区 6号 陥し穴



② P-14区 陥し穴 検出状況

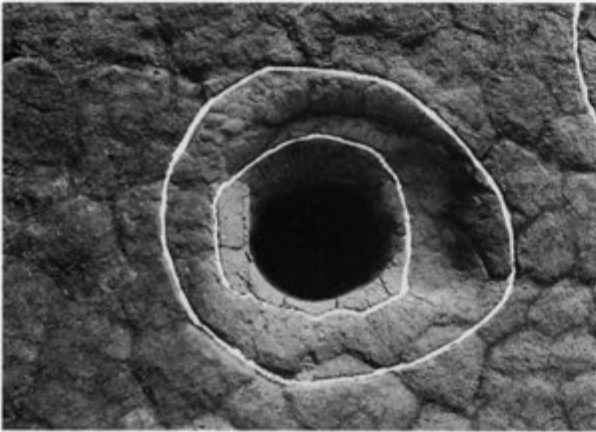




① R-13区 5号陥し穴



② P-14区 3号陥し穴



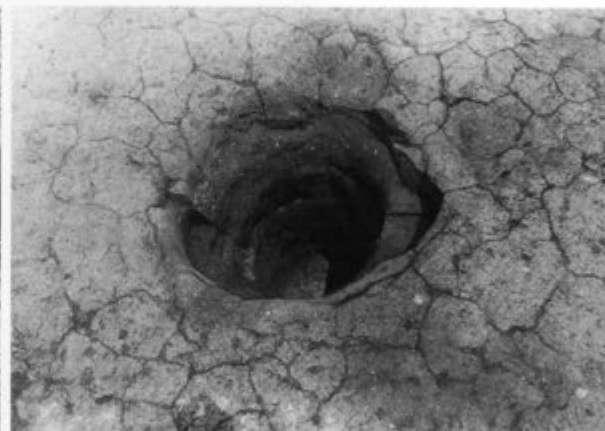
③ P-14区 6号陥し穴



④ P-15区 3号陥し穴



⑤ Q-7区 5号陥し穴



⑥ Q-10区 2号陥し穴



① P-13区 4号陥し穴



② P-13区 4号陥し穴





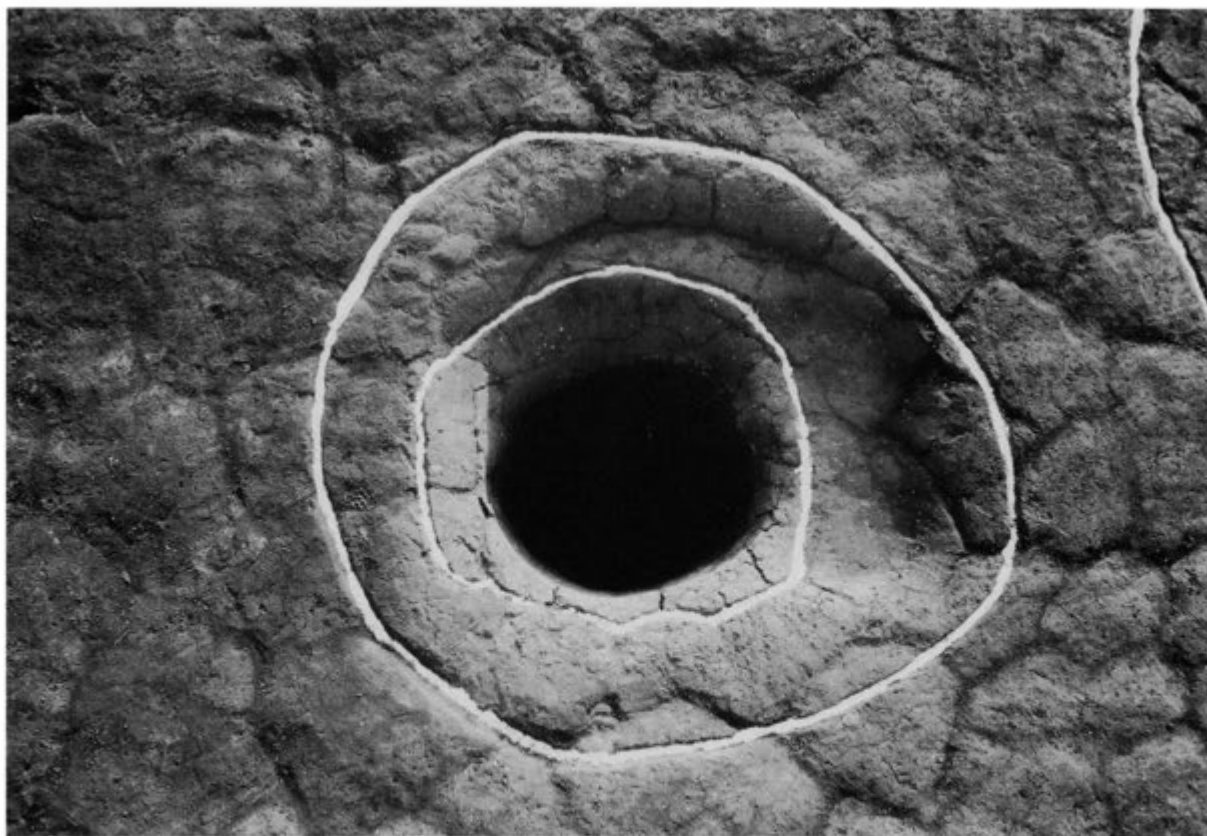
① P-13区 6号陥し穴



② P-13区 6号陥し穴断面



① P-15区 4号陥し穴

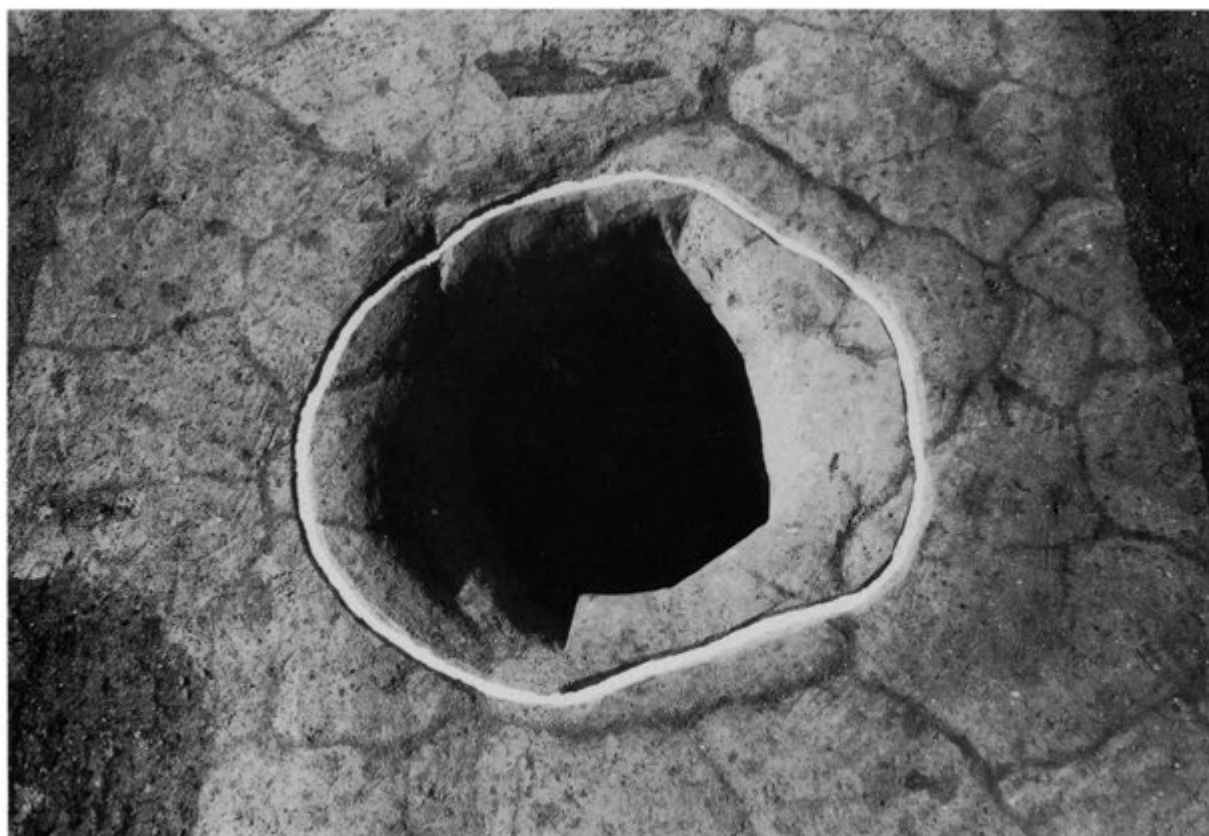


② P-14区 6号陥し穴





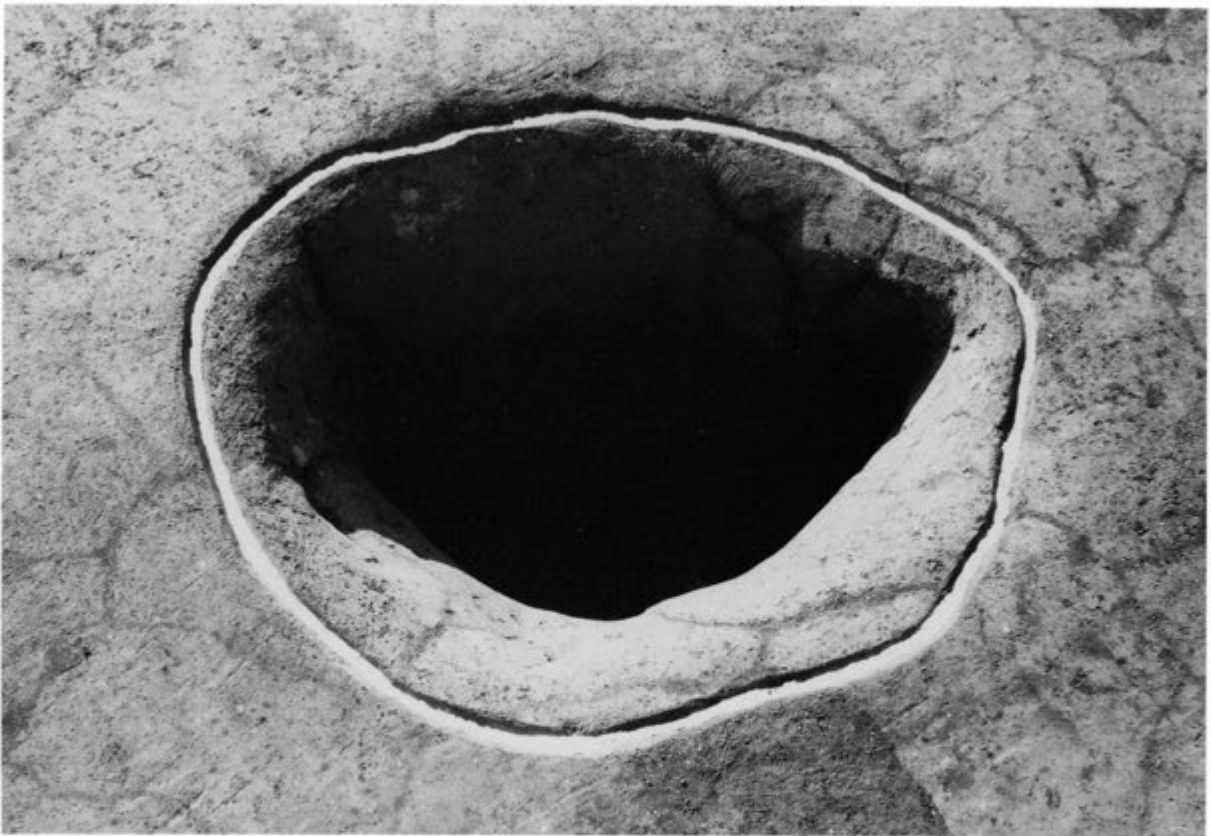
①Q-11区 1号陷し穴



②Q-11区 2号陷し穴



①Q-11区3号陥し穴半截



②Q-11区3号陥し穴

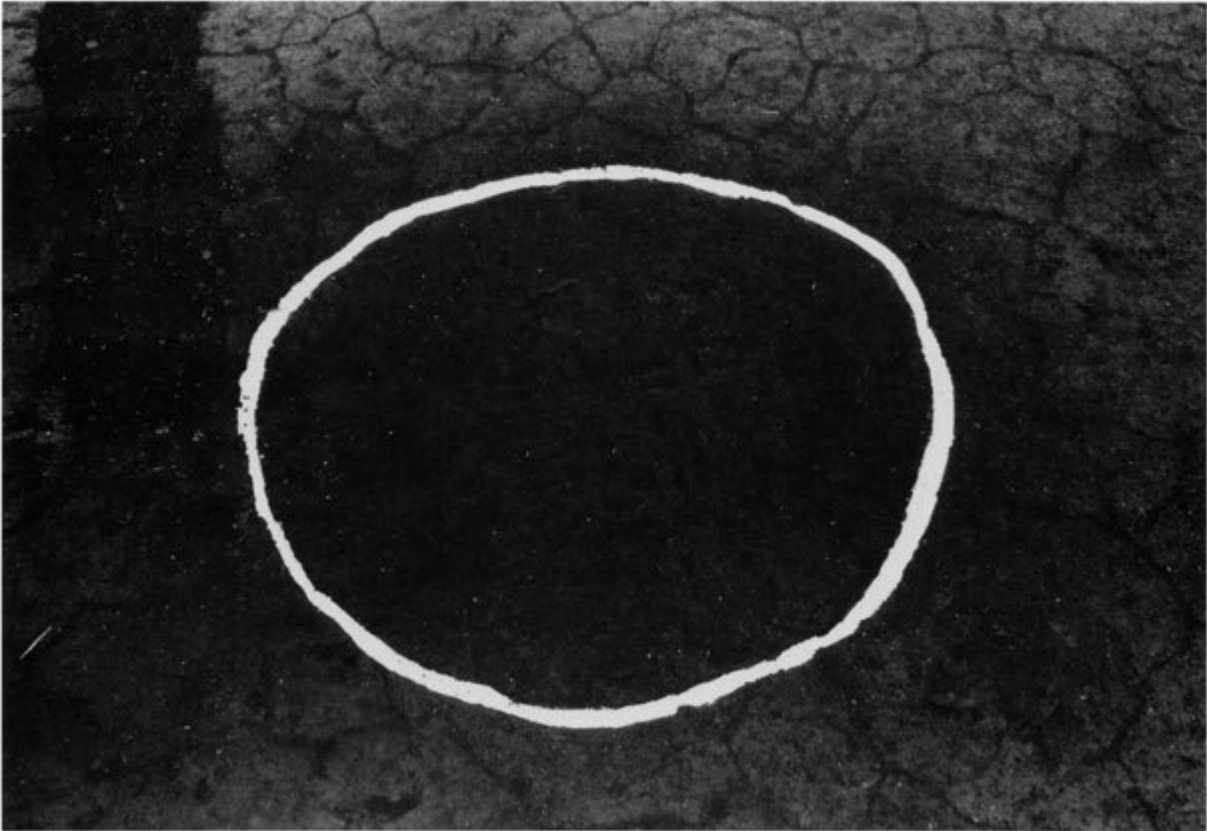




① R-12区 1号陷し穴



② R-12区 2号陷し穴



① R-13区 2号陥し穴検出状況



② R-13区 5号陥し穴





① R-13区 4号陥し穴断面



② R-13区 4号陥し穴



①Q-11区5号陷し穴



②Q-12区7号陷し穴





①Q-12区 8号陥し穴



②Q-12区 9号陥し穴



①Q-14区5号陷し穴断面




②Q-14区7号陷し穴






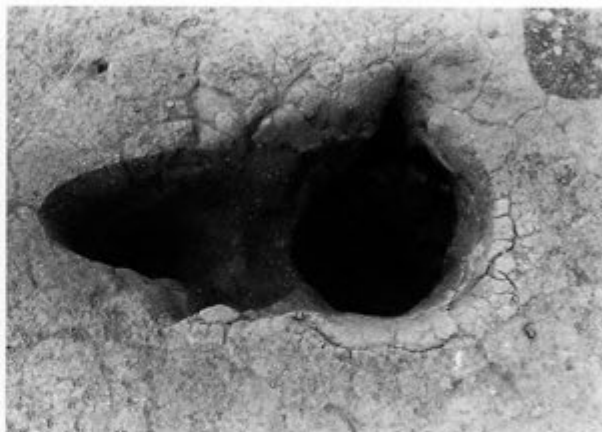
①Q-6区3号陥し穴断面



②Q-10区1号陥し穴



① O-9区 4号 陥し穴



② O-10区 2号 陥し穴



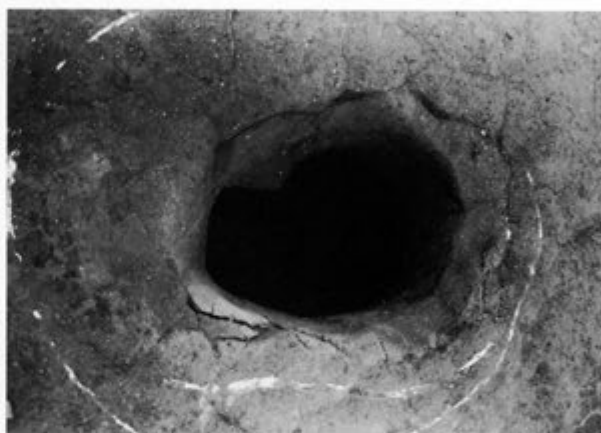
③ O-10区 3号 陥し穴 断面



④ P-11区 5号 陥し穴



⑤ P-12区 2号 陥し穴




⑥ P-12区 3号 陥し穴

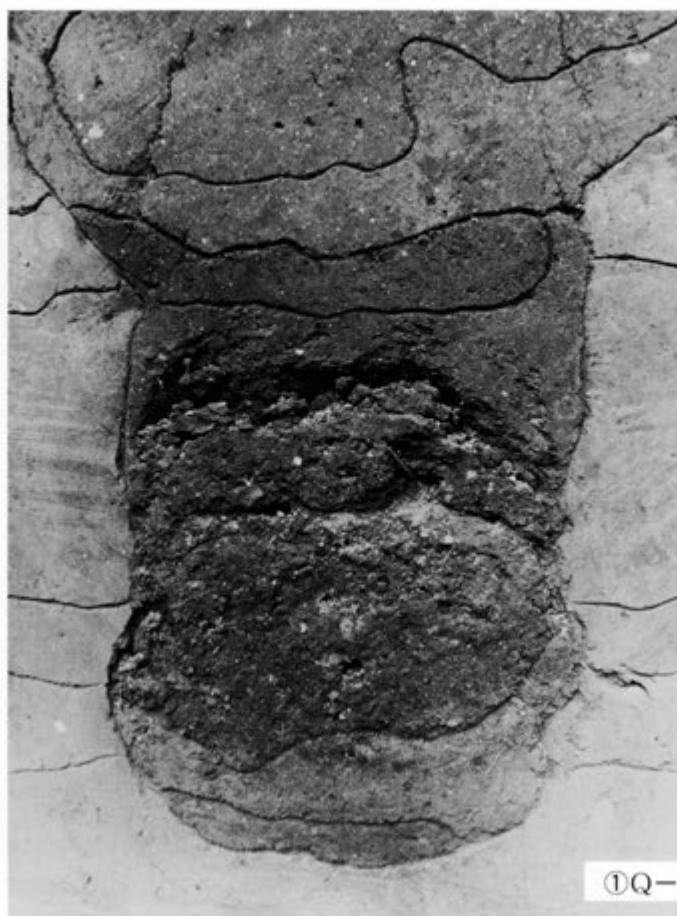




②Q-15区3号陥し穴断面



①Q-15区3号陥し穴断面



①Q-15区3号陥し穴断面底部



②Q-15区3号陥し穴断面底部拡大





①Q-10区3号陥し穴



②Q-10区6号陥し穴



①Q-11区 5号陥し穴



③Q-12区 9号陥し穴

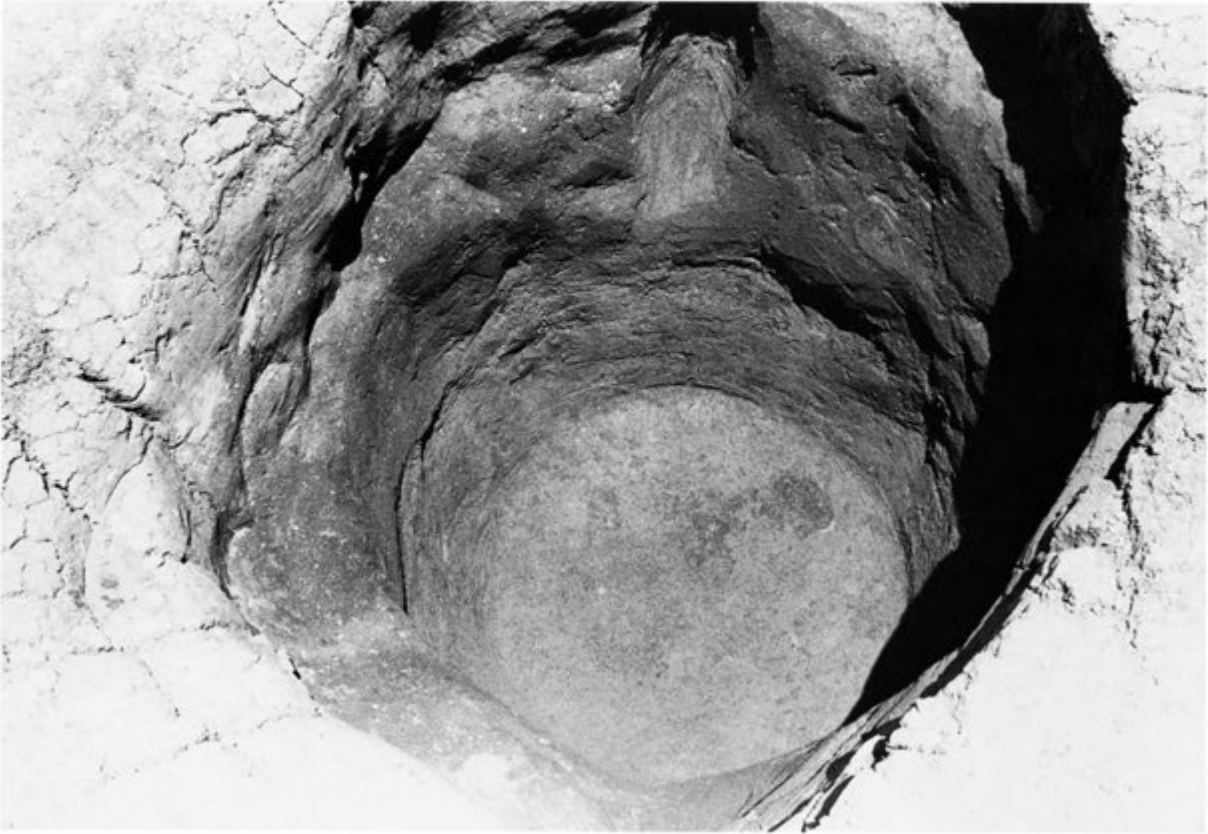


②Q-12区 8号陥し穴



④R-11区 3号陥し穴





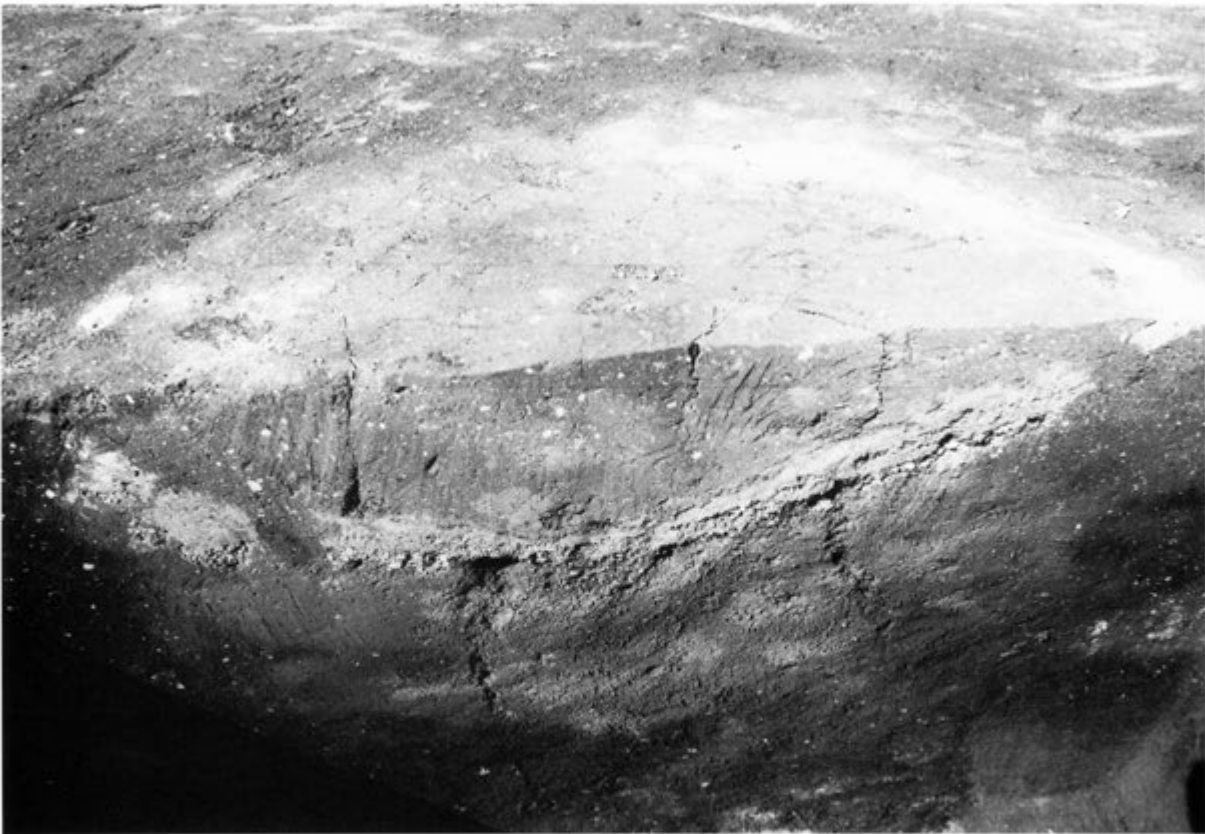
① R-13区 3号陥し穴



② R-13区 5号陥し穴



①Q-12区1号陥し穴



②R-8区7号陥し穴






①Q-6区4号



②Q-8区5号



③Q-9区6号




①Q-11区10号陥し穴検出状況



②Q-11区10号陥し穴断面





① P-10区掘り込み検出状況



② Q-11-6号半截状況



①Q-9-4号床面検出状況



②Q-10-4号小穴検出状況






① P-10-4号埋土堆积状况



② P-10-2号半截完掘状况



① R-8-8号埋土堆积状况



② R-8-8号半截完掘状况






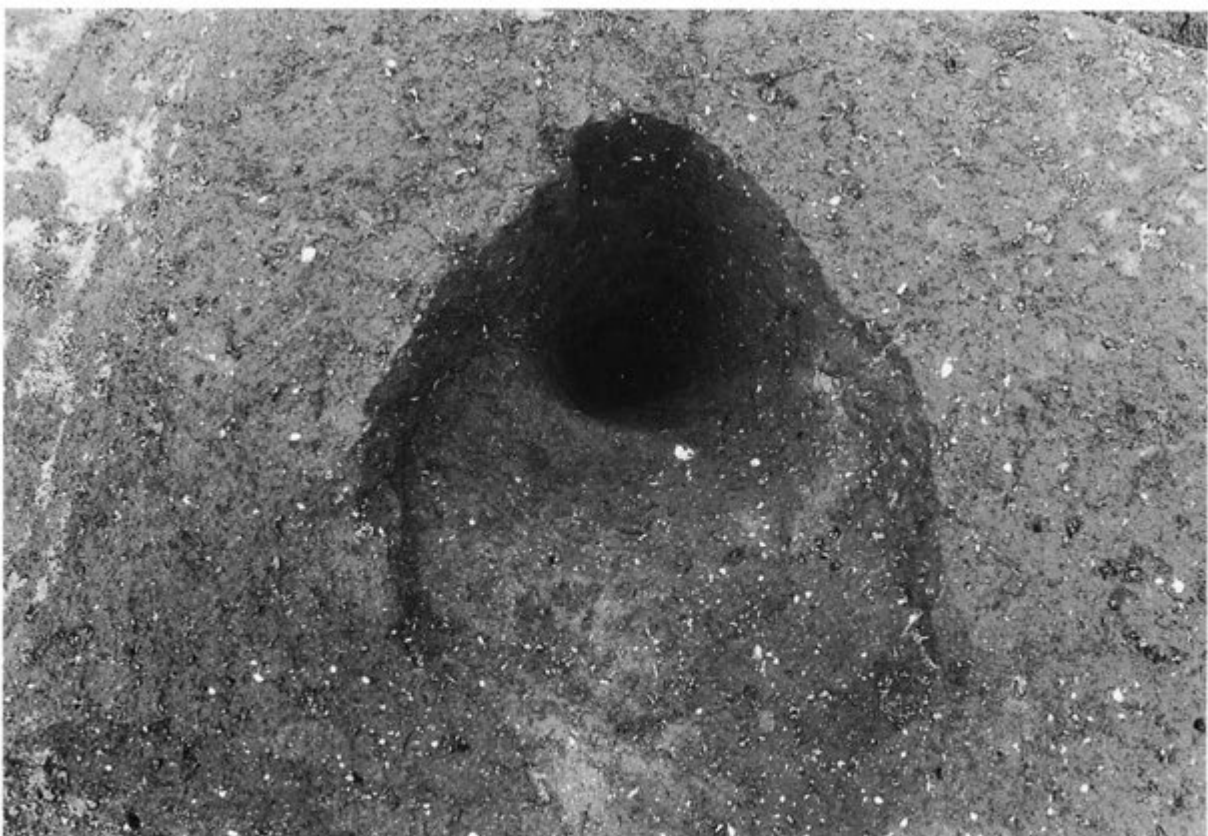
①S-10-6号



②S-9-39号



① S-9-35号



② S-9-28号





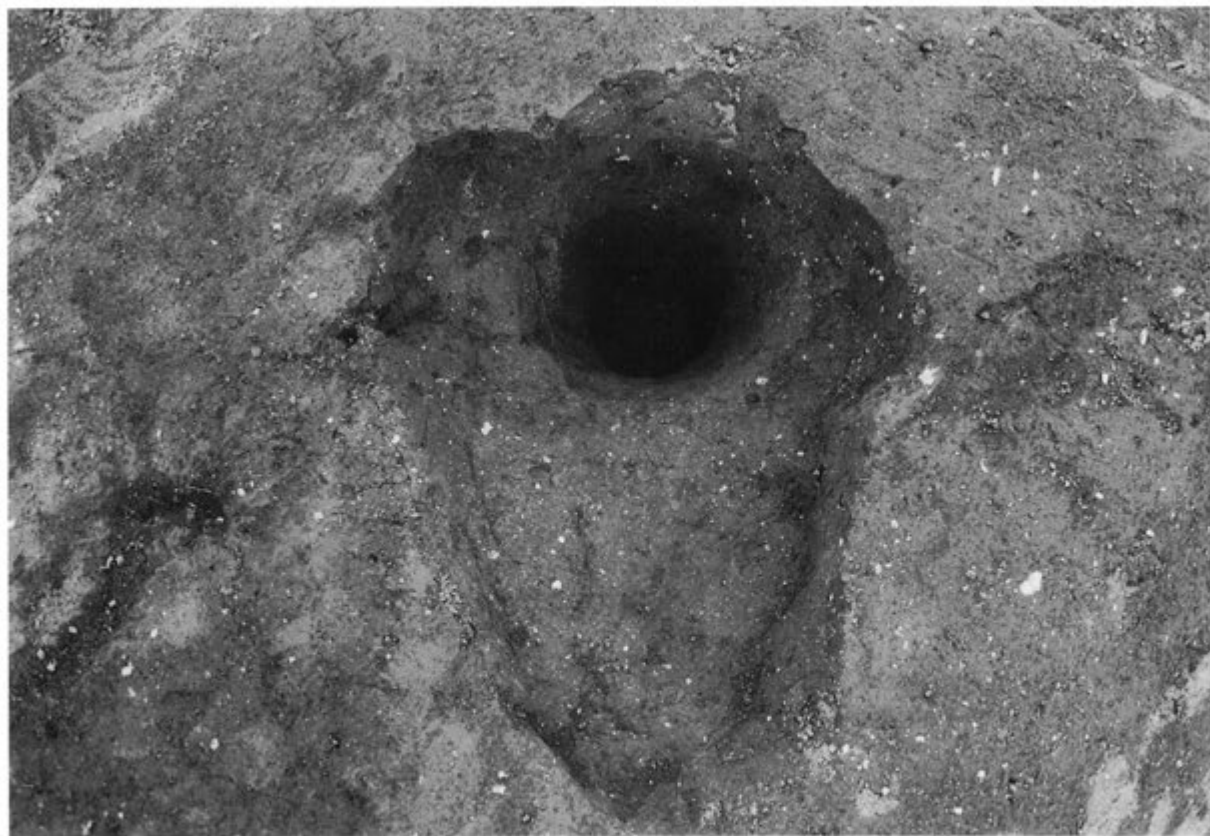
① S-9-25号



② S-9-18号



① S-9-17号




② S-9-14号





①S-9-6号



②S-8-38号



① S-8-33号




② S-8-29号







① S-8-26号



② S-8-25号



① S-8-24号



② S-8-18号







①S-8-16号



②S-8-11号



① S-8-10号



② S-8-9号







①S-7-20号



②S-7-19号




①S-7-18号




②S-7-17号






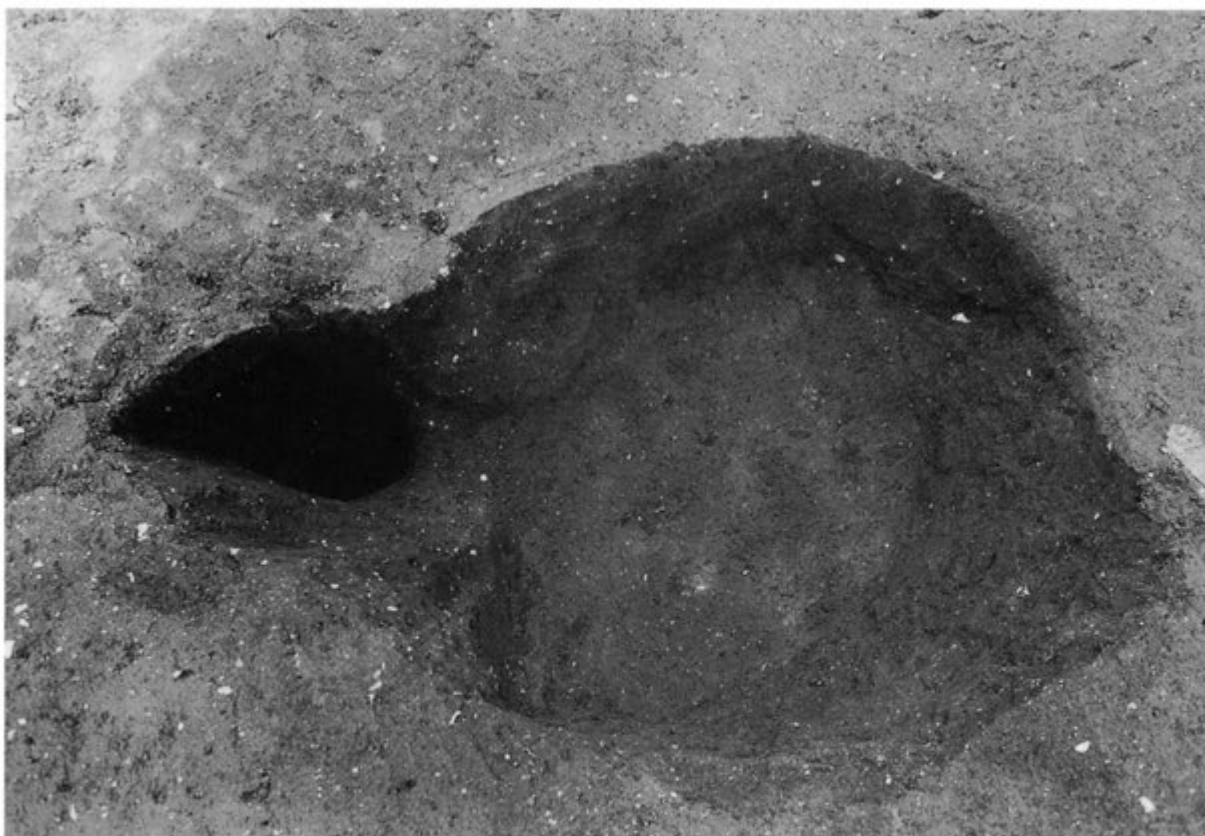
①S-7-13号



②S-7-7号



①S-7-6号



②S-7-5号




①S-6-39号




②S-6-38号






① S-6-17号



② S-6-16号



①S-6-14号



②S-6-10号

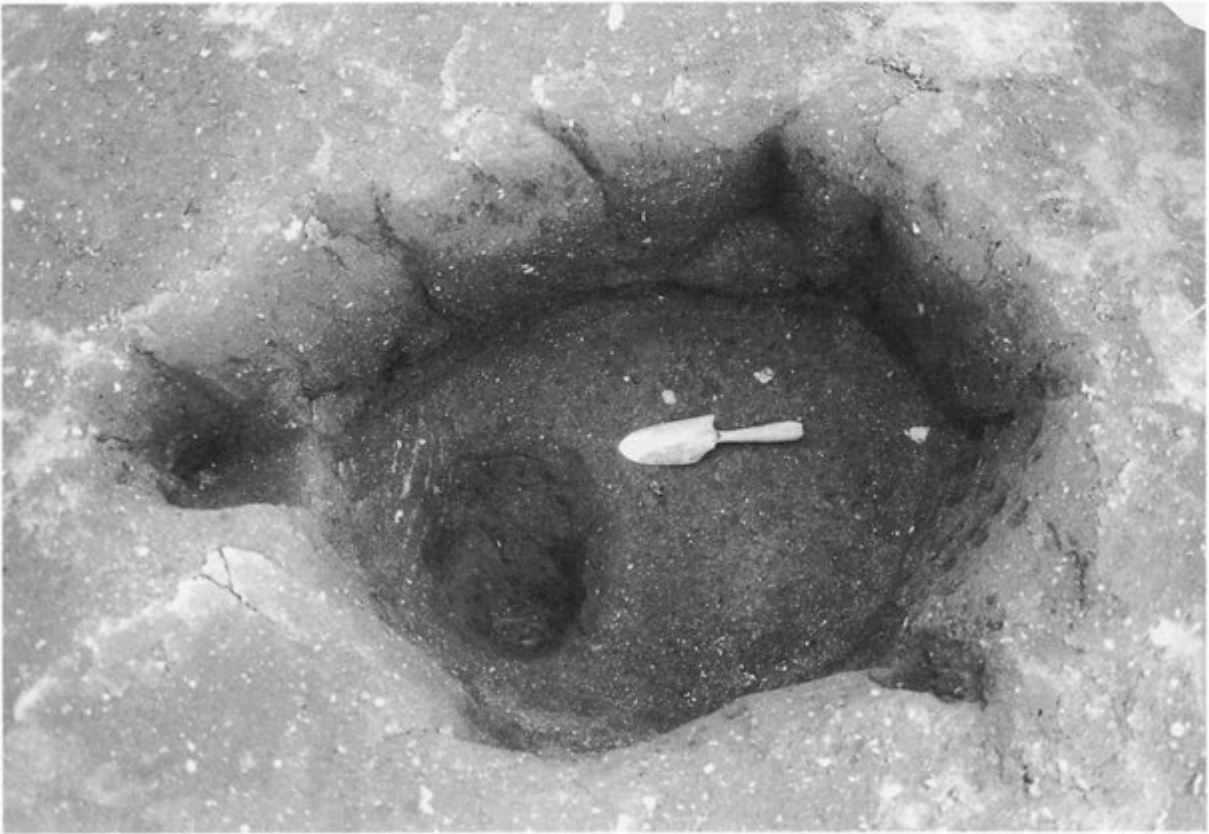


① S-6-48号

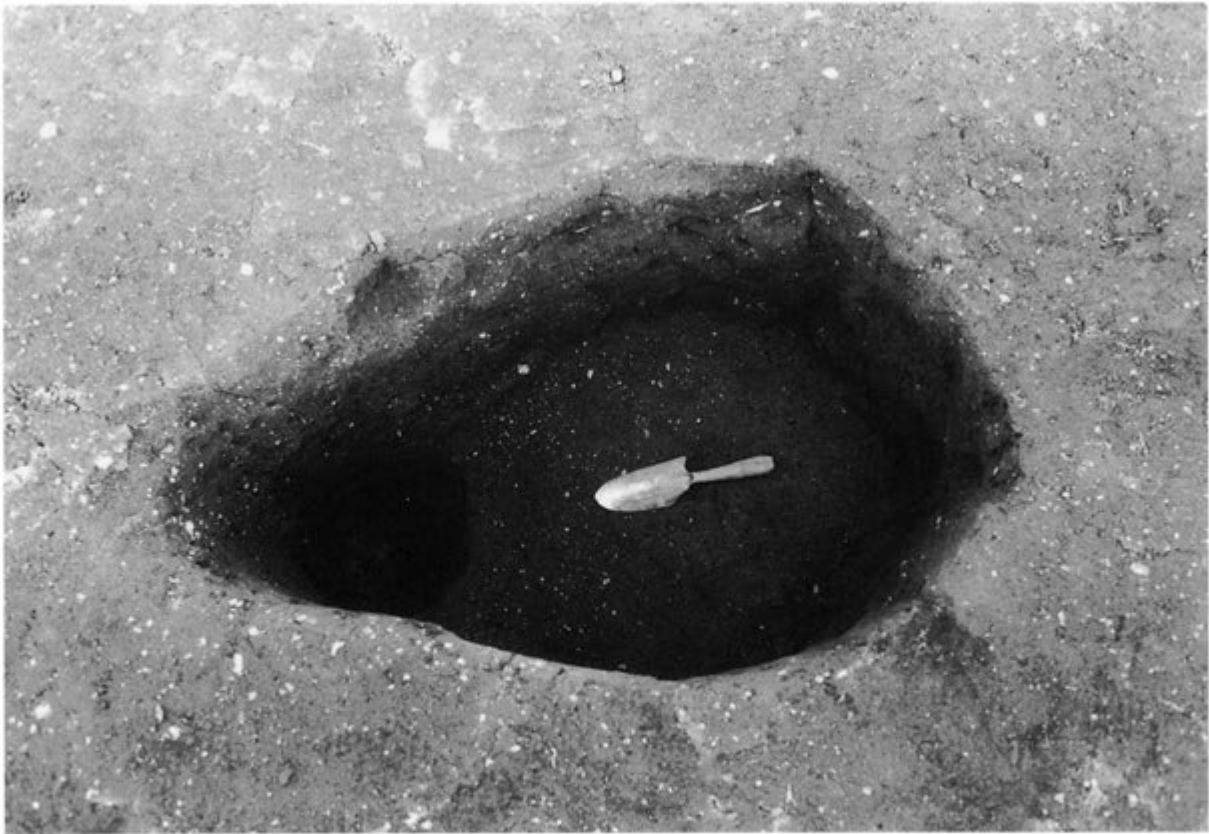


② S-6-12号

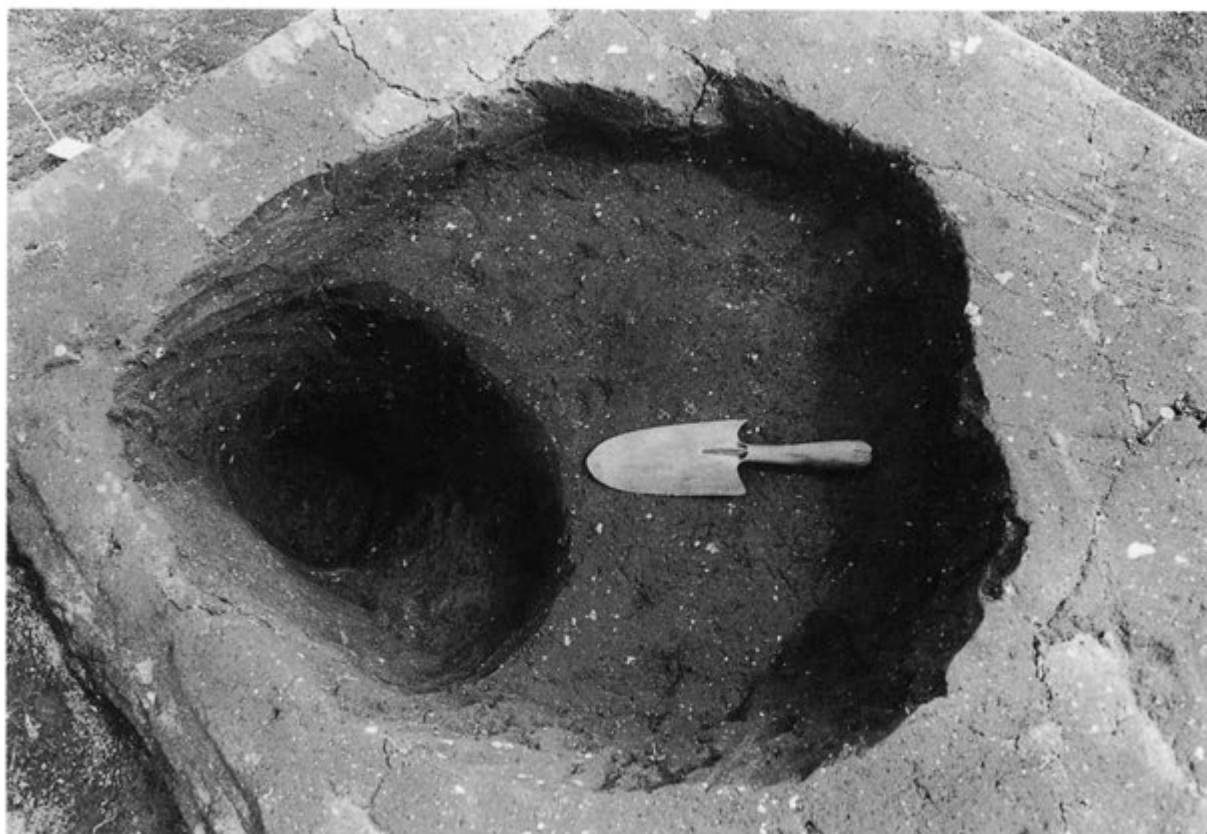





①S-5-11号




②S-5-7号



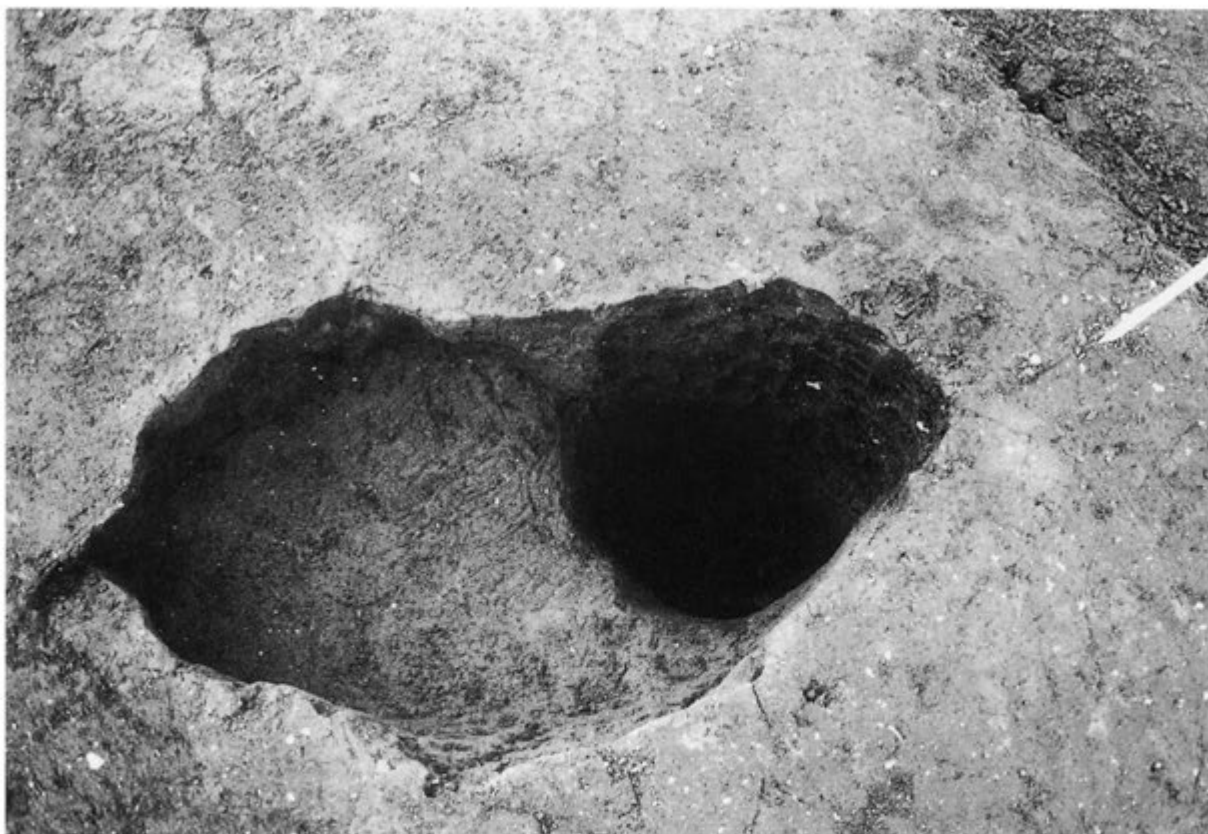
①R-8-6号



②R-7-10号




①R-7-9号



②R-7-8号

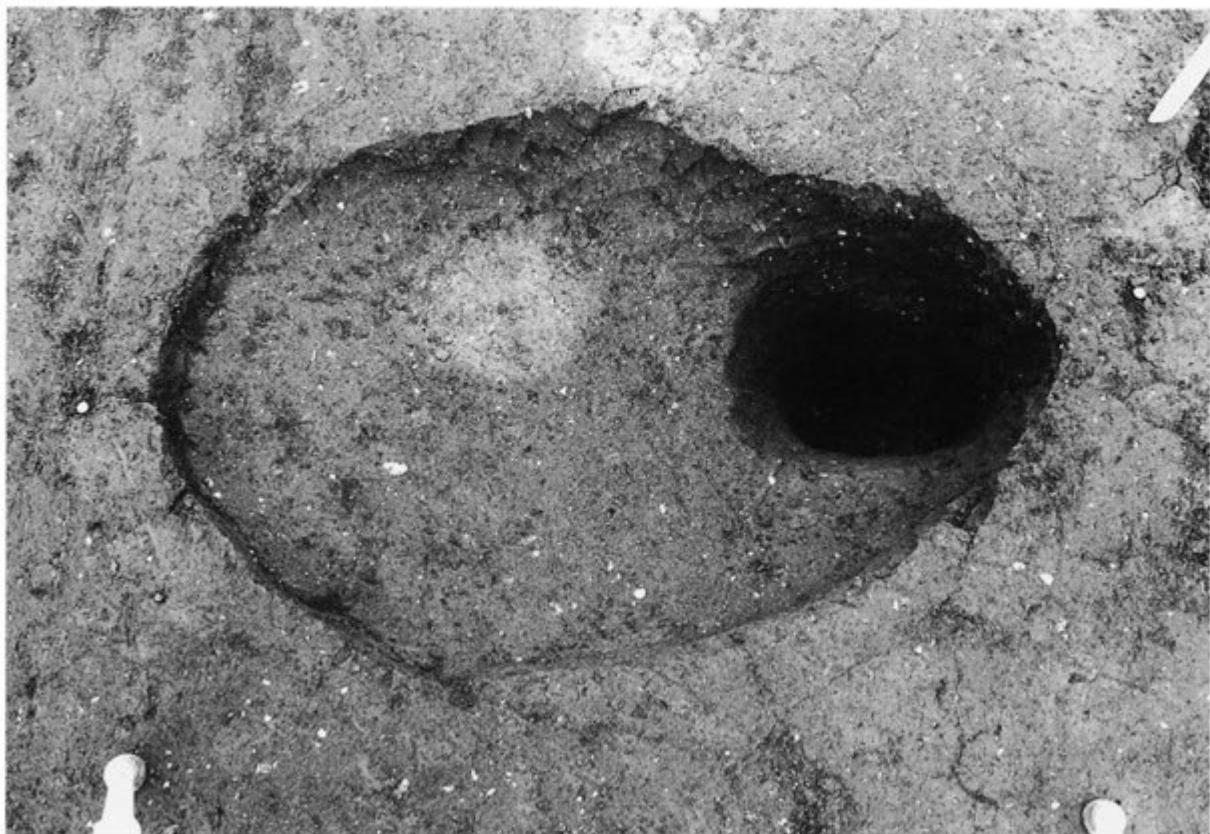





①R-7-6号




②R-7-3号




①R-7-2号



②R-7-1号



①R-6-13号



②R-5-7号

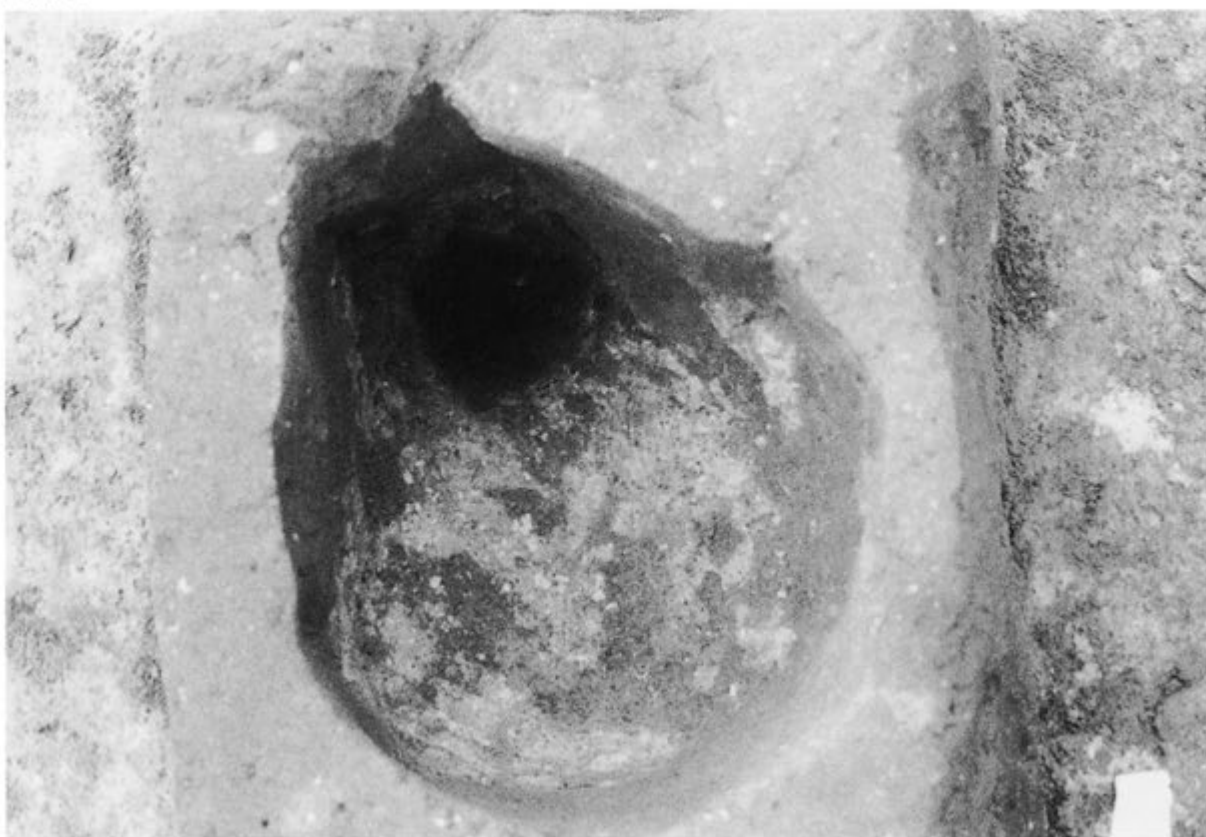




①R-5-6号



②Q-14-12号




①Q-11-12号



②P-10-5号




①P-9-16号




②P-9-9号





① P-8-12号



② P-8-11号



① P-7-18号



② P-7-16号



①P-7-3号



②P-6-1号






①0-8-7号




②0-8-6号




①O-8-5号



②R-7-5号



①S-6-31号



②S-5-4号






①Q-11-6号




②Q-12-5号




① S-6-15号



② S-8-20号




①S-9-15号

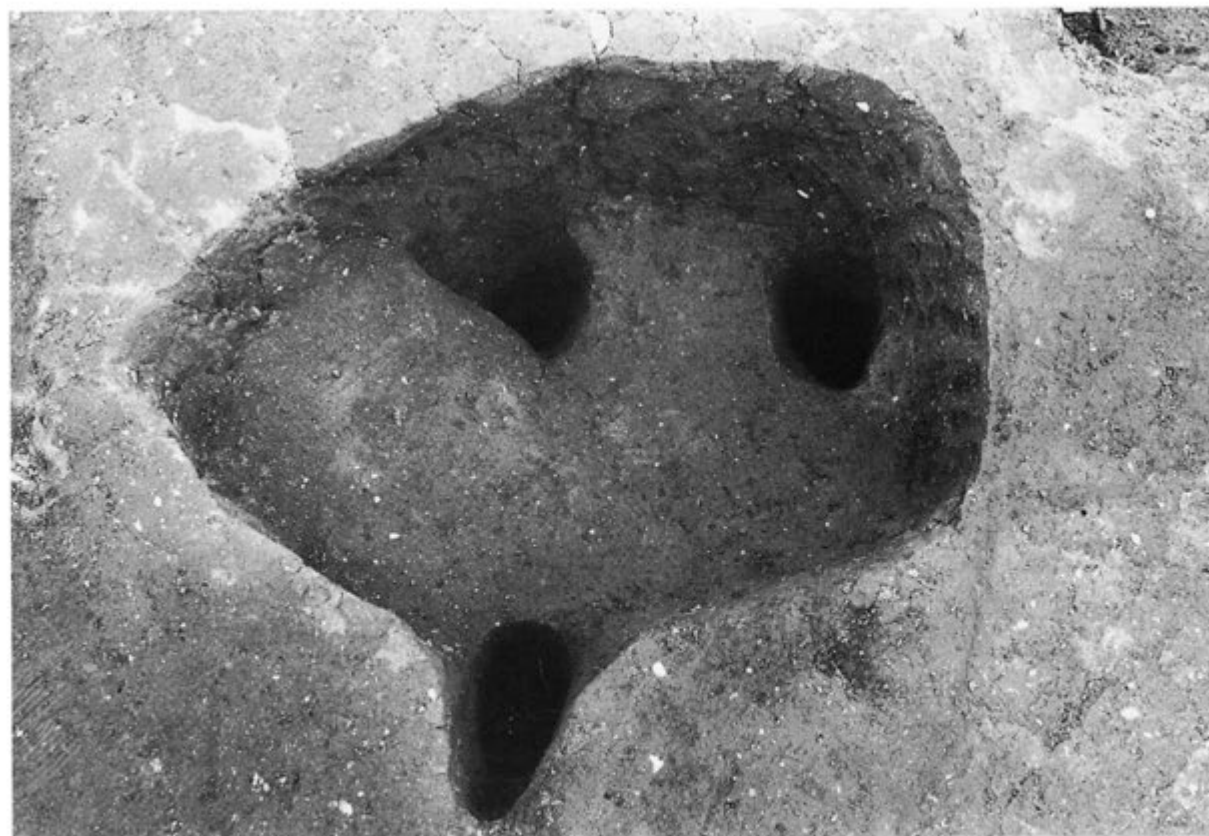


②Q-9-4号





①S-5-6号



②S-9-33号



①S-8-3号



②S-6-8号



①S-6-7号



②S-6-6号






①S-6-2号



②S-6-4号



2



1



4



5



3




13



9



6



7

歴史・古墳・弥生時代土器




6



6 とビット断面



14



6 の入っていたビット



縄文後期土器出土状況






12



11



14



17



15



21



24



22



23

縄文時代後期土器



18




19



36

縄文時代後期・前期土器




縄文時代前期土器





① 1号集石遺構



② 2号集石遺構




③ 4号集石遺構



④ 5号集石遺構



⑤ 6号集石遺構



⑥ 7号集石遺構



⑦ 8号集石遺構




⑧ 11号集石遺構



①14号集石遺構



②16号集石遺構



③17号集石遺構



④12号集石遺構



①13号集石遺構



②18号集石遺構



③19号集石遺構




④21号集石遺構




⑤15号集石遺構





①22号集石遺構



②23号集石遺構



③26号集石遺構



④26号集石遺構



⑤20号集石遺構




①25号集石遺構



②27号集石遺構



③28号集石遺構



④29号集石遺構



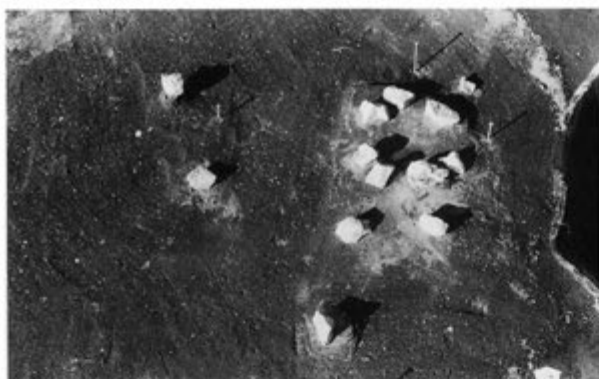
⑤24号集石遺構



①30号集石遺構



②31号集石遺構



③36号集石遺構



④37号集石遺構



⑤38号集石遺構



⑥39号集石遺構






①40号集石遺構



②42号集石遺構




③43号集石遺構



④44号集石遺構




⑤41号集石遺構



①45号集石遺構



②46号集石遺構




③47号集石遺構



④48号集石遺構



⑤49号集石遺構



⑥50号集石遺構




⑦51号集石遺構



⑧56号集石遺構



①52号集石遺構



②53号集石遺構





①54号集石遺構



②54号集石遺構



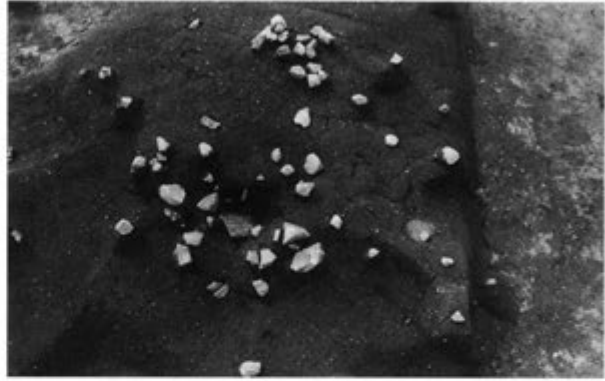
①57号集石遺構



②58号集石遺構



①59号集石遺構




②60号集石遺構



③60号集石遺構



④60号集石遺構



⑤59・60・62号集石遺構





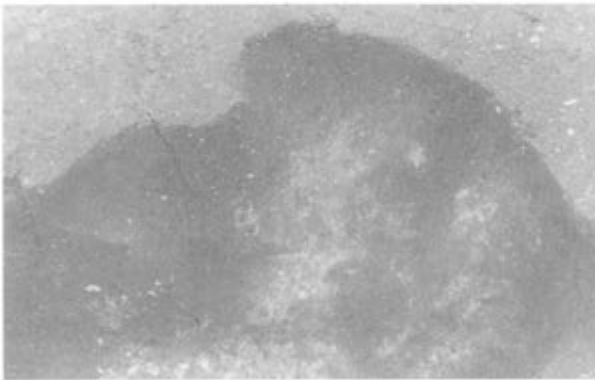
①61号集石遺構



②61号集石遺構



③61号集石遺構



④61号集石遺構



⑤62号集石遺構



①64号集石遺構



②65号集石遺構




③66号集石遺構



④63号集石遺構



①68号集石遺構



②70号集石遺構



④67号集石遺構



③67号集石遺構






①76号集石遺構



②78号集石遺構



③79号集石遺構



④71号集石遺構




①80号集石遺構



②80号集石遺構



③80号集石遺構



④81号集石遺構



⑤82号集石遺構



①83号集石遺構



②85号集石遺構



③86号集石遺構



④84号集石遺構



⑤84号集石遺構





①88号集石遺構



②88号集石遺構



①87号集石遺構



②89号集石遺構



③91号集石遺構




④92号集石遺構



⑤90号集石遺構



①94号集石遺構



②94号集石遺構





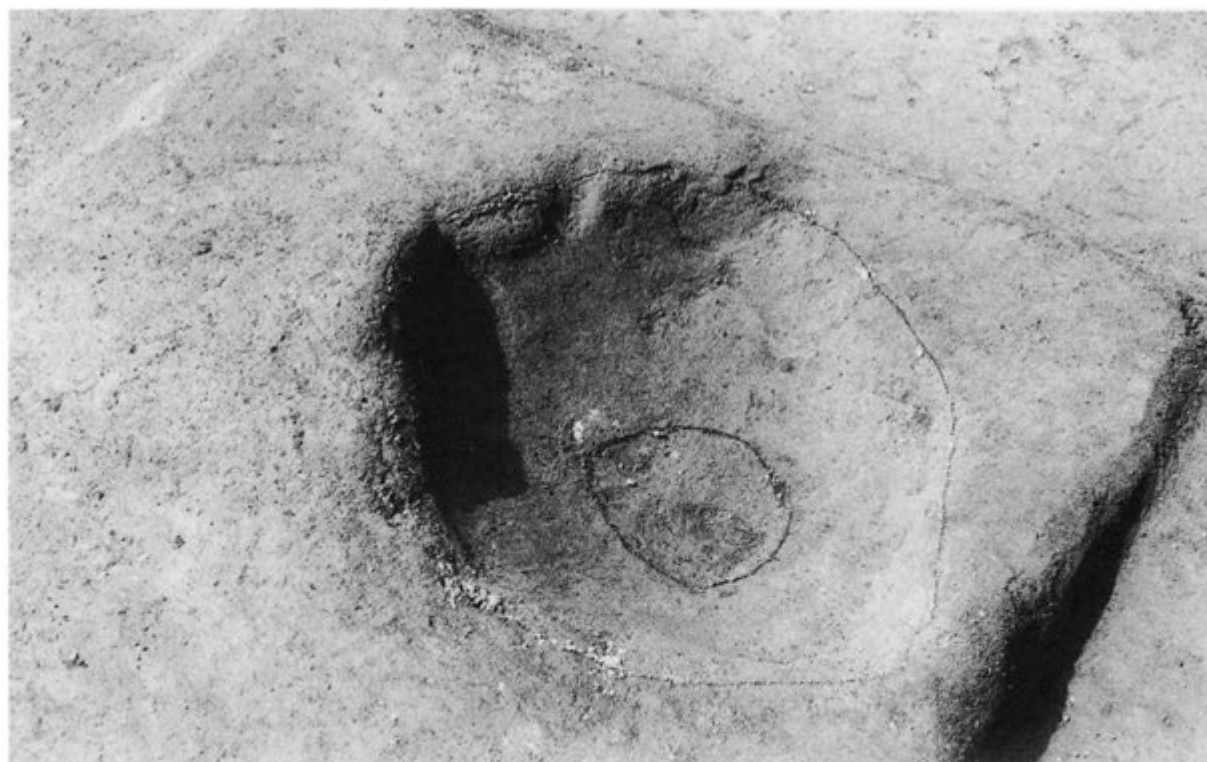
①96号集石遺構



②96号集石遺構



①96号集石遺構



②96号集石遺構



①93号集石遺構



②95号集石遺構




③97号集石遺構



④98号集石遺構



⑤99号集石遺構



⑥100号集石遺構



⑦101号集石遺構



⑧102号集石遺構





①104号集石遺構



②105号集石遺構



③106号集石遺構



④107号集石遺構



⑤103号集石遺構



①109号集石遺構



②110号集石遺構



③111号集石遺構




④112号集石遺構



⑤108号集石遺構



①110·111号集石遺構



②113号集石遺構





①113号集石遺構



②114号集石遺構




③115号集石遺構




④118号集石遺構



⑤116号集石遺構



①123号集石遺構



②123号集石遺構



①119号集石遺構




②119号集石遺構



③120号集石遺構



④122号集石遺構



⑤125号集石遺構






①125号集石遺構



②125号集石遺構



①124号集石遺構



②126号集石遺構



③127号集石遺構




④128号集石遺構



⑤129号集石遺構



⑥130号集石遺構



⑦133号集石遺構



⑧134号集石遺構



①131号集石遺構



②131号集石遺構





①132号集石遺構



②132・133号集石遺構



①135号集石遗構



②137号集石遺構



③138号集石遺構



④139号集石遺構



⑤136号集石遺構



①140号集石遺構



②141号集石遺構



③143号集石遺構



④144号集石遺構



⑤145号集石遺構



⑥146号集石遺構



⑦147号集石遺構



⑧148号集石遺構





① S-11区集石遺構検出状況



② 149号集石遺構



③ 153号集石遺構



④ 152号集石遺構



①155号集石遺構




②156号集石遺構



③157号集石遺構



④154号集石遺構



①158号集石遺構



②159号集石遺構





160号集石遺構



160号集石遺構



160号集石遺構



160号集石遺構



①161号集石遺構



②162号集石遺構



③163号集石遺構



④164号集石遺構



⑤167号集石遺構



⑥168号集石遺構



⑦169号集石遺構



⑧170号集石遺構






①165号集石遺構



②165・166号集石遺構




③166号集石遺構



④166号集石遺構



①171号集石遺構



②173号集石遺構



①174·175号集石遺構



②175号集石遺構



③174号集石遺構



④176号集石遺構



⑤177号集石遺構





①178号集石遺構




②179号集石遺構




③183号集石遺構



④184号集石遺構



⑤180号集石遺構



①181号集石遺構



②182号集石遺構



①185号集石遺構



②186号集石遺構



③186号集石遺構



④187号集石遺構





①189号集石遺構



②190号集石遺構



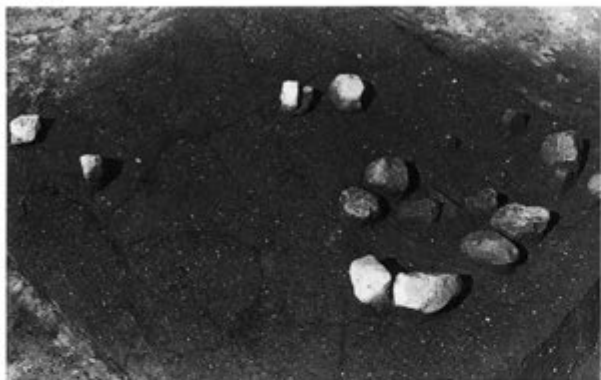
③191号集石遺構



④192号集石遺構



⑤188号集石遺構



①193号集石遺構



②194号集石遺構



③195号集石遺構



④196号集石遺構



⑤198号集石遺構



①197号集石遺構



②197号集石遺構



③198号集石遺構



④199号集石遺構



⑤200号集石遺構





①201号集石遺構



③203号集石遺構



②202号集石遺構



④204号集石遺構



⑤205号集石遺構



⑥206号集石遺構



⑦207号集石遺構



①208号集石遺構



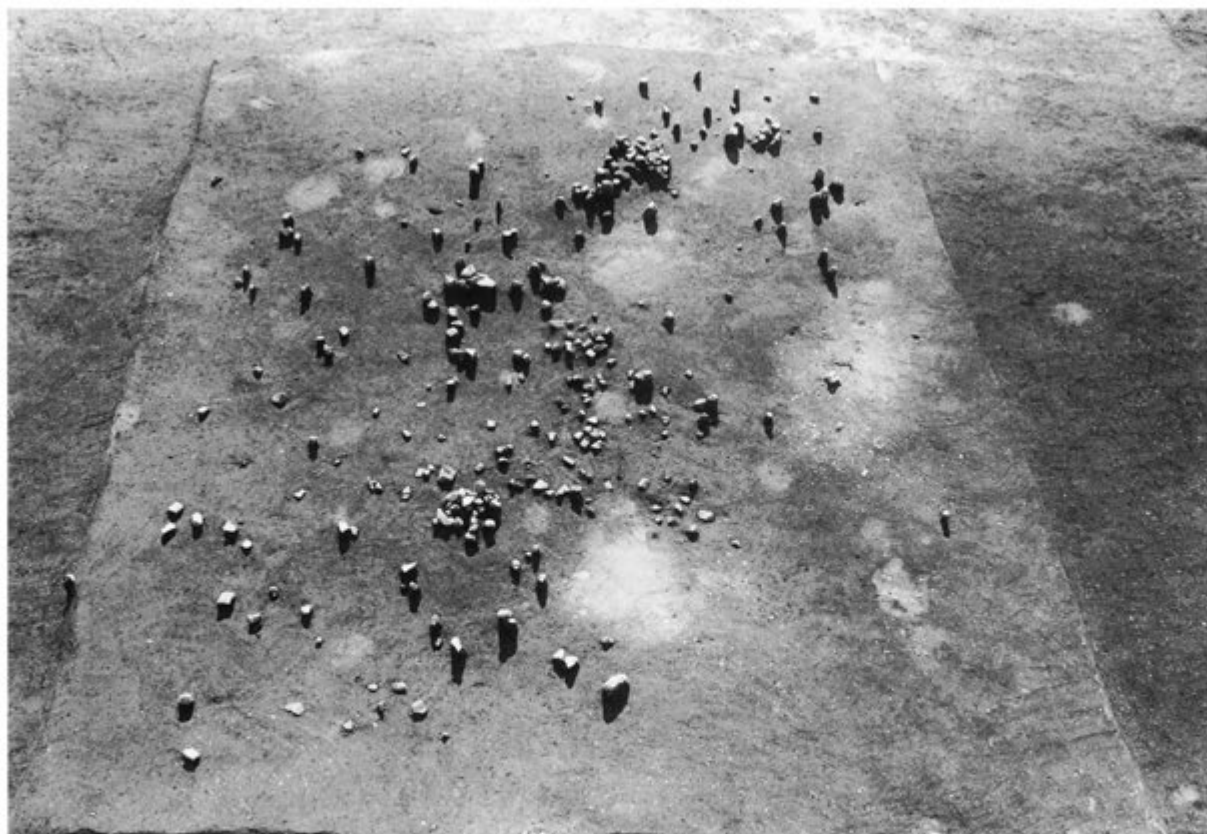
②209号集石遺構



③210号集石遺構



④210号集石遺構



⑤212号集石遺構



①213号集石遺構



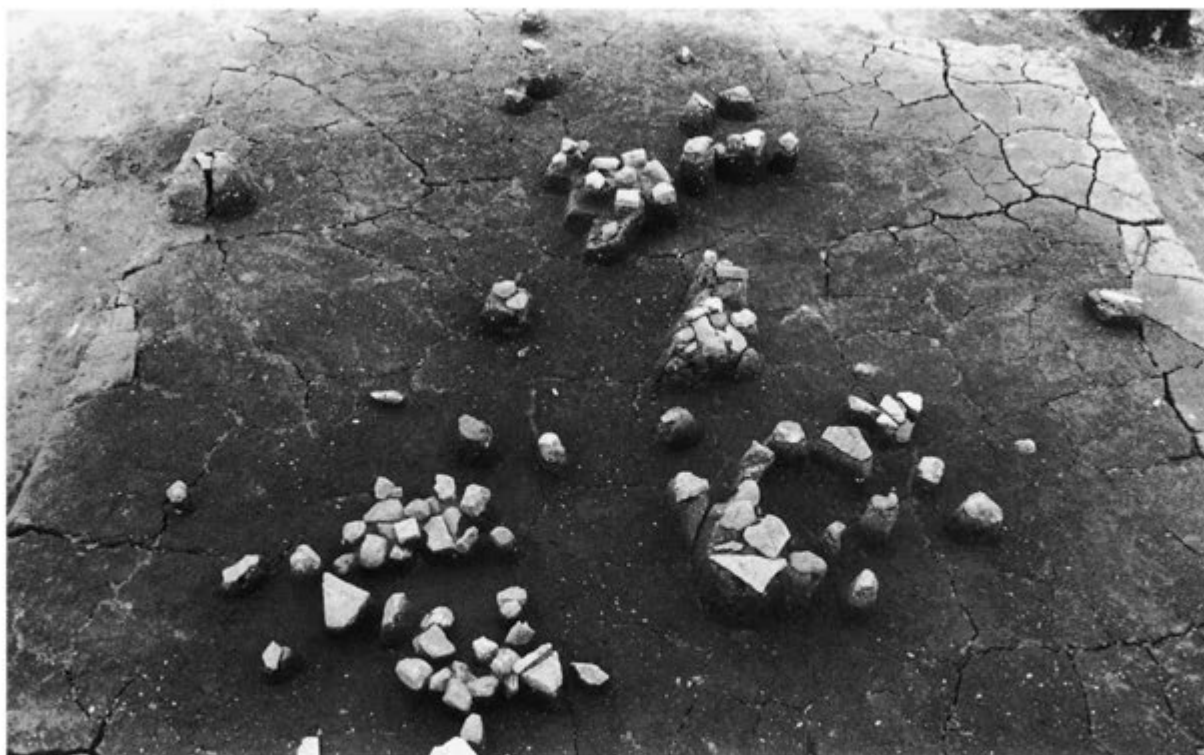
②214号集石遺構



③217号集石遺構



④216号集石遺構



⑤215号集石遺構





①213号集石遺構



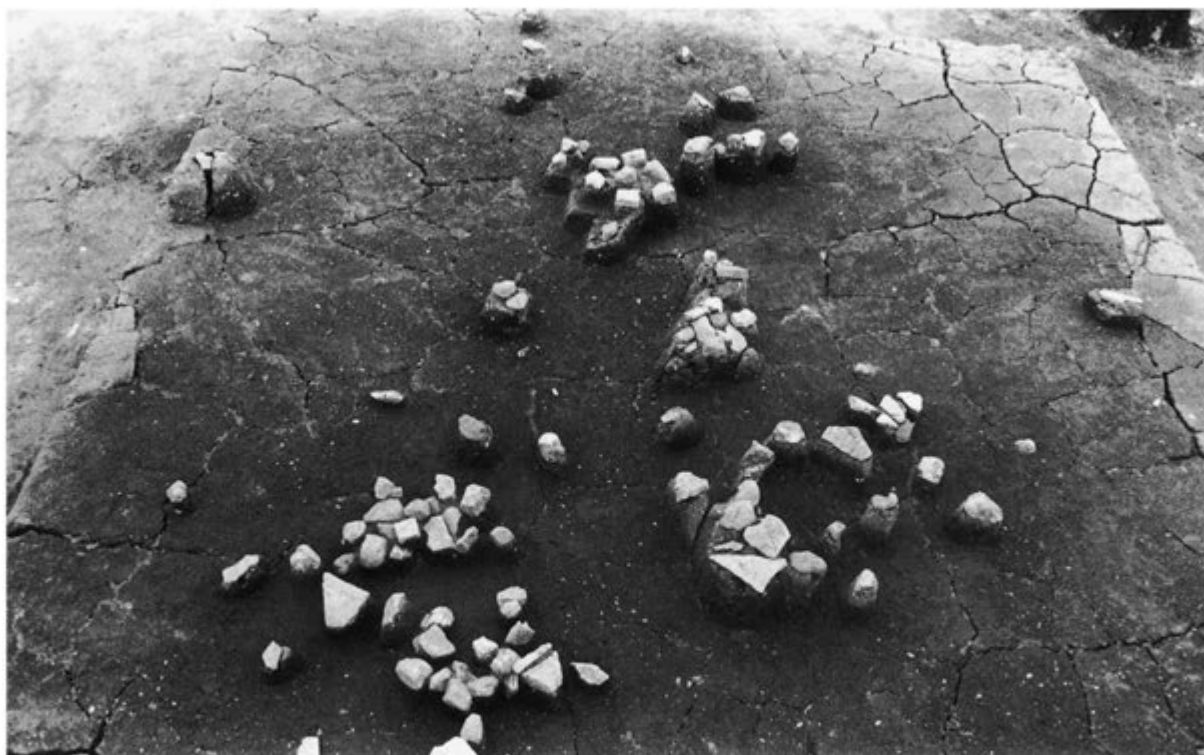
②214号集石遺構



③217号集石遺構



④216号集石遺構



⑤215号集石遺構



①223号集石遺構



②224号集石遺構



③225号集石遺構



④226号集石遺構



⑤227号集石遺構




①229号集石遺構



②232号集石遺構



③231号集石遺構



④231号集石遺構



⑤233号集石遺構






①233号集石遺構



②233号集石遺構



①233号集石遺構



②233号集石遺構



①233号集石遺構



②234号集石遺構



③235号集石遺構



④236号集石遺構



⑤237号集石遺構




⑥238号集石遺構



⑦239号集石遺構





①13号集石遺構



②13号集石遺構



①96号集石遺構



②97号集石遺構




①99号集石遺構




②集石遺構検出作業中






集石遺構内出土土器(1)




集石遺構内出土土器（2）




集石遺構内出土土器（3）






集石遺構内出土石器(1)




集石遺構内出土石器(2)




集石遺構内出土石器(3)





集石遺構内出土石器(4)



集石遺構内出土石器(5)



集石遺構内出土石器(6)





51



52



53



54



55



56


集石遺構内出土石器（7）




① 1号磨石集積遺構出土状況



② 2号磨石集積遺構出土状況



① 3号磨石集積遺構出土状況



② 4号磨石集積遺構出土状況






① 1号石斧埋納遺構出土状況



② 6号石斧埋納遺構出土状況



① 2号石斧埋納遺構出土状況



② 2号石斧埋納遺構出土状況



① 4号石斧埋納遺構出土状況




② 5号石斧埋納遺構出土状況





①埋納土器 1-1・1-2 (R-12区)



①埋納土器 1-1 検出状況



②埋納土器 1-1・1-2 検出状況



③埋納土器 1-1・1-2 検出状況



④埋納土器 1-1・1-2 検出状況



①埋納土器 1-1・1-2 検出状況




②埋納土器 1-1・1-2 検出状況



③埋納土器 1-1 検出状況



④埋納土器 (土坑)



⑤埋納土器 (土坑)







①埋納土器 2 検出状況



②埋納土器 2 検出状況



③埋納土器 2 検出状況



④埋納土器 2 (土坑)



①埋納土器 2 検出状況



②埋納土器 2




①埋納土器3 検出状況



②埋納土器3





①埋納土器4 検出状況



②埋納土器4



①埋納土器 5 検出状況



②埋納土器 5




①埋納土器6 検出状況



②埋納土器6





①埋納土器 7 検出状況



②埋納土器 7



①埋納土器 8 検出状況



②埋納土器 8



①埋納土器10検出状況



②埋納土器10






①埋納土器11検出状況



②埋納土器11



①埋納土器12検出状況



②埋納土器12



①作業風景（炎天下の作業）



②作業風景





①作業風景



②作業風景



①作業風景（掘り込み掘り下げ中）



②作業風景（集石遺構検出中）



①作業風景



②作業風景





①現地説明会（地層の説明）



②現地説明会（陥し穴の説明）




①現地説明会



②作業員への説明会



①現地説明会（掘立柱建物跡の説明）



②土器出土状況実測中

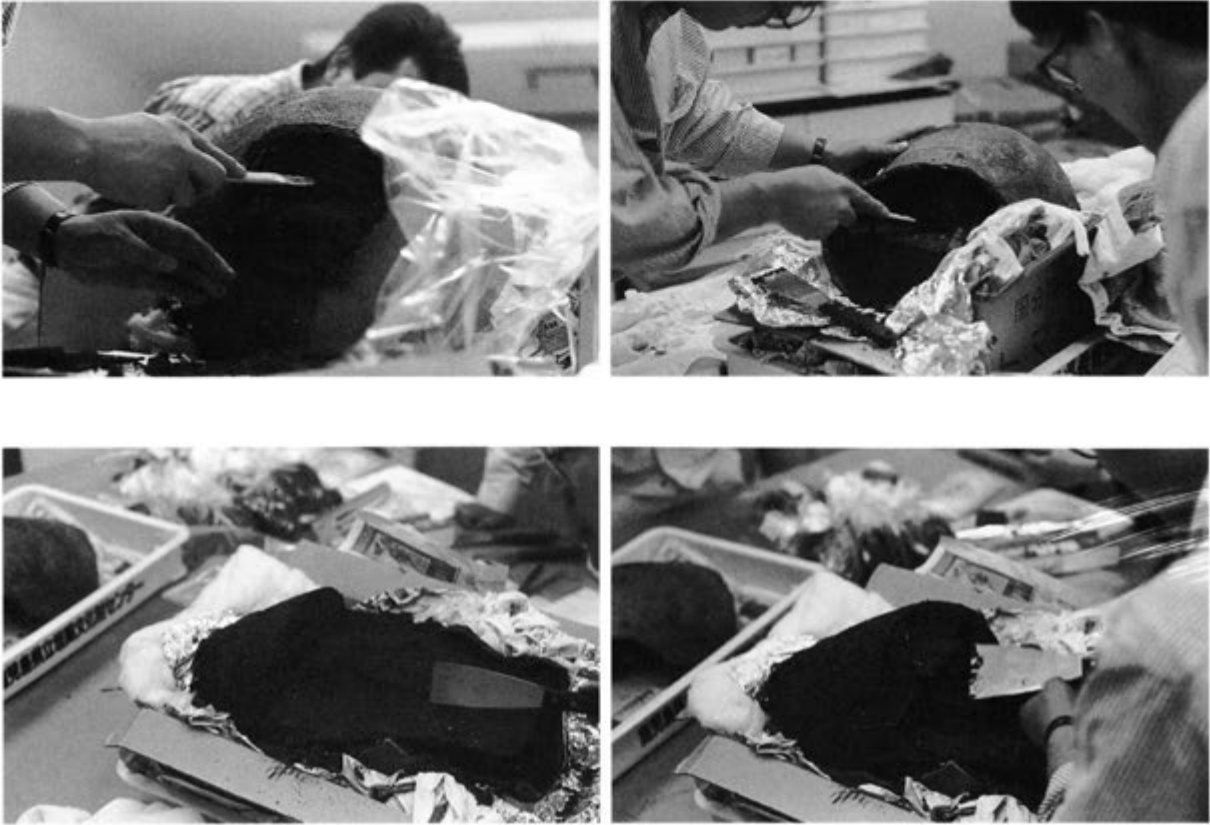




①集石遺構切り取り移設作業



①集石遺構切り取り移設作業



①埋納土器内土壌サンプリング状況



鹿児島県立埋蔵文化財センター発掘調査報告書(27)  
国分上野原テクノパーク第3工区造成工事に伴う埋蔵文化財発掘調査報告書(Ⅰ)

## 上野原遺跡(第10地点)(第3分冊)

発行日 平成12年3月31日  
発行所 鹿児島県立埋蔵文化財センター  
〒899-5652 鹿児島県始良郡始良町平松6252番地  
☎(0995) 65-8787  
印刷所 中央印刷株式会社  
〒892-0804 鹿児島市春日町12番16号  
☎(099) 247-3300